



БЮЛЛЕТЕНЬ
муниципальных правовых актов
Хасанского муниципального округа

Выпуск № 30

9 августа 2024 г.

Официальное издание

п. Славянка Хасанского района Приморского края

2024

Оглавление

ПОСТАНОВЛЕНИЕ администрации Хасанского муниципального округа №1401-па от 05.08.2024 г. «Об утверждении Порядка проведения инвентаризации кладбищ, стен скорби, крематориев, а также мест захоронений на кладбищах и в стенах скорби, расположенных на территории Хасанского муниципального округа Приморского края».....	3
Публикация 09.08.2024 года. Извещение о возможном предоставлении в аренду земельного участка с кадастровым номером 25:20:300101:2652	16
РЕШЕНИЕ Первореченского суда гор.Владивостока.....	18
Сообщение о возможном установлении публичного сервитута в отношении земельных участков, расположенных на территории пгт Славянка Хасанского муниципального округа Приморского края ..	25
Сообщение о возможном установлении публичного сервитута в отношении части земельного участка с кадастровым номером 25:20:000000:4553, расположенного на территории Хасанского муниципального округа Приморского края	46



АДМИНИСТРАЦИЯ
ХАСАНСКОГО МУНИЦИПАЛЬНОГО ОКРУГА
ПРИМОРСКОГО КРАЯ

ПОСТАНОВЛЕНИЕ
пгт Славянка

05.08.2024 г.

№1401-па

Об утверждении Порядка проведения инвентаризации кладбищ, стен скорби, крематориев, а также мест захоронений на кладбищах и в стенах скорби, расположенных на территории Хасанского муниципального округа Приморского края

В соответствии с федеральными законами от 12 января 1996 года N 8-ФЗ «О погребении и похоронном деле», 6 октября 2003 года N 131-ФЗ «Об общих принципах организации местного самоуправления в Российской Федерации», Законом Приморского края от 23 декабря 2005 года N 332-КЗ «О погребении и похоронном деле в Приморском крае», руководствуясь Уставом Хасанского муниципального округа, администрация Хасанского муниципального округа

ПОСТАНОВЛЯЕТ:

1. Утвердить прилагаемый Порядок проведения инвентаризации кладбищ, стен скорби, крематориев, а также мест захоронений на кладбищах и в стенах скорби, расположенных на территории Хасанского муниципального округа Приморского края.
2. Опубликовать настоящее постановление в Бюллетене муниципальных правовых актов Хасанского муниципального округа и разместить на официальном сайте Хасанского муниципального округа <https://xasanskij-r25.gosweb.gosuslugi.ru>.
3. Контроль за исполнением настоящего постановления возложить на заместителя главы администрации Хасанского муниципального округа О.А. Хмельницкую.
4. Настоящее постановление вступает в силу после его официального обнародования.

Глава Хасанского
муниципального округа

И.В. Степанов

Порядок проведения инвентаризации кладбищ, стен скорби, крематориев, а также мест захоронений на кладбищах и в стенах скорби, расположенных на территории Хасанского муниципального округа Приморского края

I. ОБЩИЕ ПОЛОЖЕНИЯ

1.1. Настоящий Порядок определяет единые правила по проведению инвентаризации кладбищ, стен скорби, крематориев, а также мест захоронений на кладбищах и в стенах скорби, находящихся в ведении Хасанского муниципального округа Приморского края (далее - инвентаризация мест захоронений), и порядок оформления результатов проведения инвентаризации мест захоронений.

1.2. Основными целями инвентаризации мест захоронений являются:

- 1) учет всех мест погребений, а также мест захоронений на них, надгробных сооружений (надгробий);
- 2) выявление неучтенных, бесхозных, брошенных, неухоженных мест захоронений;
- 3) сбор информации об установленных на территории кладбищ надгробных сооружениях (надгробиях) и оградах на местах захоронений;
- 4) учет свободных мест захоронений в местах для погребения;
- 5) систематизация баз данных о местах захоронений, лицах, захороненных на них, и лицах, ответственных за места захоронений;
- 6) восстановление сведений утерянных, утраченных книг регистрации захоронений, книг регистрации установки надгробного сооружения (надгробия), регистрационной книги захоронения урн;
- 7) перевод книг регистрации захоронений, книг регистрации установки надгробного сооружения (надгробия), регистрационной книги захоронения урн в электронный вид (далее - книги регистрации);
- 8) повышение доступности информации о местах захоронений.

1.3. Объектами инвентаризации являются кладбища, стены скорби, крематории, а также места захоронений на кладбищах и в стенах скорби, находящиеся в ведении Хасанского муниципального округа Приморского края.

1.4. Для целей настоящего Порядка под инвентаризацией мест захоронений понимается система мероприятий по обследованию состояния мест захоронений и их учету, а также формирование и ведение архива (базы данных) о местах захоронений, лицах, захороненных на них, и лицах, ответственных за места захоронения.

1.5. Уполномоченным органом по проведению инвентаризации мест захоронений является управление жизнеобеспечения администрации Хасанского муниципального округа Приморского края (далее - уполномоченный орган).

1.6. Иные понятия, используемые в настоящем Порядке, применяются в значениях, установленных Федеральным законом от 12 января 1996 года N 8-ФЗ «О погребении и

похоронном деле» и Законом Приморского края от 23 декабря 2005 года N 332-КЗ «О погребении и похоронном деле в Приморском крае».

II. ОСНОВНЫЕ ПРАВИЛА ПРОВЕДЕНИЯ ИНВЕНТАРИЗАЦИИ

2.1. Решение о проведении инвентаризации мест захоронений и сроках ее проведения принимает глава Хасанского муниципального округа Приморского края путем принятия распоряжения не позднее чем за один месяц до предполагаемой даты начала ее проведения.

2.2. Инвентаризация мест захоронений проводится не реже одного раза в три года.

Проведение инвентаризации мест захоронений на вновь образуемых кладбищах проводится по истечении двух лет, но не позднее трех лет с момента образования кладбища и утверждения его планировки.

2.3. Решение о проведении инвентаризации мест захоронений должно содержать:

наименование уполномоченного органа;

цель проведения инвентаризации мест захоронений;

наименование, площадь, место расположения кладбища, стен скорби, крематориев, находящихся в ведении органов местного самоуправления муниципальных образований Приморского края, на которых будет производиться инвентаризация мест захоронений;

дата начала и окончания работ (услуг) по инвентаризации мест захоронений;

состав комиссии по инвентаризации мест захоронений, а также лицо, ответственное за обработку и систематизацию данных, полученных в результате проведения работ по инвентаризации мест захоронений.

2.4. Расходы, необходимые для проведения инвентаризации мест захоронений, осуществляются за счет средств местного бюджета Хасанского муниципального округа Приморского края, с возможностью привлечения средств из краевого и федерального бюджета, и иных внебюджетных средств.

2.5. Инвентаризация мест захоронений проводится уполномоченным органом с привлечением специализированной службы по вопросам похоронного дела либо организацией, с которой заключен уполномоченным органом с соблюдением требований законодательства Российской Федерации муниципальный контракт (договор) на выполнение работ (оказание услуг) по проведению инвентаризации мест захоронений.

При формировании инвентаризационной комиссии учитываются положения законодательства Российской Федерации о противодействии коррупции в части недопущения конфликта интересов (заинтересованности).

В случае проведения инвентаризации мест захоронений организацией, с которой заключен уполномоченным органом с соблюдением требований законодательства Российской Федерации муниципальный контракт (договор) на выполнение работ (оказание услуг) по проведению инвентаризации мест захоронений (далее - организация), администрация подготавливает техническое задание, в котором прописывает: правила, сроки и условия проведения инвентаризации мест захоронений.

2.6. До начала проведения инвентаризации мест захоронений инвентаризационной комиссией либо организации надлежит проверить наличие книг регистрации на соответствующий объект инвентаризации.

2.7. Отсутствие книг регистрации вследствие их утраты либо неведения не может служить основанием для непроведения инвентаризации мест захоронений.

2.8. В случае если книги регистрации по соответствующему объекту инвентаризации отсутствуют (книги утеряны, сгорели и т. п.), то формируются новые книги регистрации, в которые вносятся необходимые записи.

2.9. В рамках проведения инвентаризации мест захоронений осуществляется обследование объектов инвентаризации, которое включает в себя:

- определение данных захороненного (фамилия, имя, отчество (при наличии), дата рождения - дата смерти),
- номера квартала, сектора, могилы (колумбария, его яруса и ниши),
- даты захоронения,
- установки надмогильного сооружения (надгробия) (его наличие и состояние, регистрационный номер, дата установки, данные о материале),
- определение размера места захоронения,
- вида места захоронения (одиночное, родственное, семейное (родовое), воинское, почетное, захоронение в нише стены скорби),
- фиксация нумерации места захоронения (при наличии),
- определение координат границ места захоронения,
- фотографирование места захоронения и надмогильных сооружений (надгробий), расположенных в границах места захоронения.

2.10. Инвентаризация мест захоронений проводится путем сверки данных, указанных в пункте 2.9 настоящего Порядка, с данными книг регистрации по соответствующему объекту инвентаризации.

В ходе проведения инвентаризации мест захоронений проверяется достоверность, полнота и точность внесения данных в книги регистрации.

Информация о захороненном лице, указанная на надмогильном сооружении (надгробии) или ином регистрационном знаке, установленном на захоронении, должна совпадать с данными книг регистрации.

2.11. Сведения, полученные в результате сверки данных при проведении инвентаризации мест захоронений, отражаются в инвентаризационной описи мест захоронений по форме согласно приложению N 1 к настоящему Порядку (далее - инвентаризационная опись).

Инвентаризационная опись мест захоронений подписывается председателем инвентаризационной комиссии или его заместителем и членами инвентаризационной комиссии, либо руководителем организации, либо иным уполномоченным лицом в соответствии с законодательством Российской Федерации (далее - уполномоченное лицо).

2.12. Инвентаризационная комиссия, либо организация, либо уполномоченное лицо обеспечивают полноту и точность внесения сведений в инвентаризационные описи мест захоронений о местах захоронений, правильность и своевременность оформления материалов инвентаризации.

2.13. В инвентаризационных описях мест захоронений не допускается оставлять незаполненные строки, на последних страницах незаполненные строки прочеркиваются.

Если инвентаризационная опись мест захоронений составляется на нескольких страницах, то они должны быть пронумерованы и скреплены таким образом, чтобы исключить возможность замены страниц.

2.14. Не допускается вносить в инвентаризационные описи мест захоронений данные о захоронениях без проверки их фактического наличия и сверки с данными на регистрационном знаке места захоронения (при его отсутствии - с данными на надгробном сооружении

(надгробии) или ином ритуальном знаке, если таковые установлены на месте захоронения (нише в стене скорби).

2.15. При выявлении мест захоронений, по которым отсутствуют или указаны неправильные данные в книгах регистрации, инвентаризационная комиссия, либо организация, либо уполномоченное лицо включают в инвентаризационную опись мест захоронений данные, установленные в ходе проведения инвентаризации мест захоронений.

2.16. В случае, если в книгах регистрации и на месте захоронения отсутствует какая-либо информация об умершем, позволяющая идентифицировать захоронение, то такое захоронение признается неучтенным (бесхозным).

III. ПОРЯДОК ОФОРМЛЕНИЯ РЕЗУЛЬТАТОВ ПРОВЕДЕНИЯ ИНВЕНТАРИЗАЦИИ МЕСТ ЗАХОРОНЕНИЙ

3.1. По результатам изучения данных книг регистрации, сопоставления их со сведениями, полученными в результате обследования мест захоронений при проведении инвентаризации мест захоронений, инвентаризационной комиссией, либо организацией, либо уполномоченным лицом в срок не позднее пяти рабочих дней:

- составляется ведомость результатов инвентаризации мест захоронений по форме согласно приложению N 2 к настоящему Порядку, которая подписывается председателем инвентаризационной комиссии или его заместителем и членами инвентаризационной комиссии, либо руководителем организации, либо уполномоченным лицом;

- создается электронный документ, в который вносятся сведения из книг регистраций, а также сведения, полученные по итогам проведенных обследований кладбищ, стен скорби, крематориев, с последующим их внесением в реестр кладбищ, стен скорби, крематориев, расположенных на территории Хасанского муниципального округа Приморского края, и реестр мест захоронений на кладбищах и в стенах скорби, расположенных на территории Хасанского муниципального округа Приморского края (далее - реестры).

Указанные реестры размещены в государственной информационной системе Приморского края «Региональный портал государственных и муниципальных услуг Приморского края» (далее - РПГУ).

3.1.1. Инвентаризационная комиссия либо организация обеспечивает передачу сведений из электронного документа, включая координаты границ мест захоронений, фотографии мест захоронений и надгробных сооружений (надгробий) (далее - сведения об инвентаризации мест захоронений), в реестры.

Передача фотоматериалов и геоинформации о кладбищах, стенах скорби, крематориях, а также местах захоронений на кладбищах и в стенах скорби осуществляется в соответствии с требованиями информационных систем учета в сфере погребения и похоронного дела на территории Приморского края.

3.1.2. Внесение данных результатов проведения инвентаризации мест захоронений в реестры и соответствующее их обновление осуществляется лицами, ответственными за их ведение.

Обновление данных включает в себя внесение информации о новых захоронениях и сведений по мере проведения очередной инвентаризации кладбищ, стен скорби, крематориев, а также мест захоронений на кладбищах и в стенах скорби, расположенных на территории Хасанского муниципального округа Приморского края.

Перечень и структура полей для заполнения в электронном документе указаны в приложении N 3 к настоящему Порядку.

Порядок формирования и ведения реестров утверждается Правительством Приморского края.

3.1.3. Электронный документ размещается на официальном сайте Хасанского муниципального округа Приморского края в информационно-телекоммуникационной сети Интернет, а также на РПГУ.

3.2. По результатам инвентаризации мест захоронений проводятся следующие мероприятия:

3.2.1. Если на месте захоронения отсутствует регистрационный знак с номером места захоронения, но в книгах регистраций имеется какая-либо информация о захороненном лице, позволяющая идентифицировать соответствующее место захоронения, то на таком захоронении устанавливается регистрационный знак (либо крепится табличка к ограде, цоколю и т.п.) с указанием фамилии, имени, отчества (при наличии) лица, захороненного на нем, дат его рождения и смерти, регистрационного номера места захоронения.

Регистрационный номер места захоронения, указанный на регистрационном знаке, должен совпадать с номером, указанным в книге регистрации захоронения.

3.2.2. Если на месте захоронения и в книгах регистрации отсутствует какая-либо информация о лице, на нем захороненном, позволяющая идентифицировать захоронение, то на подобных местах захоронений устанавливаются регистрационные знаки, с указанием только регистрационного номера захоронения.

В случае, указанном в абзаце первом настоящего пункта, в книге регистрации захоронений указывается только регистрационный номер места захоронения, дополнительно делается запись «неблагоустроенное (бесхозное) захоронение» и указывается информация, предусмотренная в пункте 3.2.4 настоящего Порядка.

3.2.3. Если при проведении инвентаризации мест захоронений в книгах регистраций выявлены неверные сведения о лице, захороненном на нем, то исправление ошибки в книгах регистрации производится путем зачеркивания неверных записей и проставления над зачеркнутыми правильных (верных) записей об умершем.

Исправления должны быть оформлены в виде отдельного документа с указанием номера и даты составления, подписанного председателем инвентаризационной комиссии или его заместителем, либо руководителем организации, либо уполномоченным лицом.

3.2.4. В книгах регистраций производится регистрация всех мест захоронений, установленных намогильных сооружений (надгробий), не учтенных по каким-либо причинам ранее в книгах регистраций, в том числе неблагоустроенные (бесхозные). При этом делается отметка «запись внесена по результатам проведения инвентаризации», указываются номер и дата решения о проведении инвентаризации мест захоронений на соответствующем кладбище, ставится подпись председателя инвентаризационной комиссии или его заместителя, либо руководителя организации, либо уполномоченного лица и заверяется печатью.

Приложение N 1
к Порядку проведения инвентаризации
кладбищ, стен скорби, крематориев, а
также мест захоронений на кладбищах и в
стенах скорби, расположенных на терри-
тории Хасанского муниципального
округа Приморского края

Форма

ИНВЕНТАРИЗАЦИОННАЯ ОПИСЬ МЕСТ ЗАХОРОНЕНИЙ

N _____

(наименование и место расположения кладбища, стены скорби)

N п/п	Номер ме- ста захоро- нения, ука- занный в книге реги- страции за- хоронений	Номер ме- ста за- хороне- ния, ука- занный на реги- страци- онном знаке ме- ста захо- ронения <*>	Данные захоро- ненного: ФИО, дата рождения - дата смерти, возраст умершего	Наличие на- могильного сооружения (надгробия) либо иного ритуального знака на ме- сте захоро- нения (его краткое опи- сание с ука- занием мате- риала, из ко- торого изго- товлено на- могильное сооружение (надгробие) или иной ри- туальный знак) <***>	N сек- тора, ряда, участка, могилы (места за- хороне- ния)	Размер места за- хороне- ния (ши- рина, длина, площадь (кв. м))	Состоя- ние места захороне- ния	Примеча- ние <***>

Итого по описи:

количество мест захоронений всего по инвентаризационной описи _____ единиц
(_____);

сью)

в том числе:

(пропи-

количество захоронений, зарегистрированных в книге регистрации захоронений (захоронений урн с прахом), _____ единиц (_____);
(прописью)

количество захоронений, не зарегистрированных в книге регистрации захоронений (захоронений урн с прахом), _____ единиц (_____);
(прописью)

количество мест захоронений, содержание которых не осуществляется, _____ единиц (_____)
(прописью)

Председатель инвентаризационной комиссии

(должность, подпись, расшифровка подписи, дата)

Заместитель председателя инвентаризационной комиссии:

(должность, подпись, расшифровка подписи, дата)

Члены инвентаризационной комиссии

(должность, подпись, расшифровка подписи, дата)

(должность, подпись, расшифровка подписи, дата)

(должность, подпись, расшифровка подписи, дата)

(должность, подпись, расшифровка подписи, дата)

<*> При отсутствии на могиле (месте захоронения) регистрационного знака производится сверка сведений книг регистрации захоронений (захоронений урн с прахом) с данными об умершем (фамилии, имени, отчества (при наличии) умершего, даты его рождения и смерти), содержащимися на надмогильном сооружении (надгробии) или ином ритуальном знаке, если таковые установлены на месте захоронения (нише в стене скорби). В этом случае в инвентаризационной описи мест захоронений в графе «номер места захоронения, указанный на регистрационном знаке захоронения» ставится прочерк «-».

<***> В случае если отсутствуют регистрационный знак места захоронения и запись в книгах регистрации захоронений (захоронений урн с прахом) о произведенном захоронении, но имеется какая-либо информация об умершем на месте захоронения, позволяющая идентифицировать соответствующее захоронение, то в инвентаризационной описи мест захоронений в графах «номер захоронения, указанный в книге регистрации захоронений (захоронений

урн с прахом)» и «номер захоронения, указанный на регистрационном знаке места захоронения» ставится «-». Иные графы инвентаризационной описи мест захоронений заполняются исходя из наличия имеющейся информации о месте захоронения.

<***> В случае если захоронение признается неучтенным (бесхозным), то в инвентаризационной описи мест захоронений в графе «Примечание» делается запись «неучтенное захоронение», в графах «номер захоронения, указанный в книге регистрации захоронений (захоронений урн с прахом)» и «номер захоронения, указанный на регистрационном знаке места захоронения» ставится прочерк «-», иные графы инвентаризационной описи мест захоронений заполняются исходя из наличия имеющейся информации о захоронении.

В случае формирования новых книг регистрации захоронений (захоронений урн с прахом), в которые производится запись о местах захоронений, произведенных на соответствующем кладбище, в графе «Примечание» делается запись «восстановление регистрации захоронения» и указывается дата восстановления регистрации согласно внесенной записи в новую книгу регистрации захоронений (захоронений урн с прахом), в графе «номер захоронения, указанный в книге регистрации мест захоронений (захоронений урн с прахом)» указывается порядковый номер согласно записи в новой книге регистрации захоронений (захоронений урн с прахом).

Приложение N 2
к Порядку проведения инвентаризации
кладбищ, стен скорби, крематориев, а
также мест захоронений на кладбищах и в
стенах скорби, расположенных на терри-
тории Хасанского муниципального
округа Приморского края

Форма

ВЕДОМОСТЬ

результатов, выявленных в ходе инвентаризации мест захоронений

(наименование и место расположения кладбища, стены скорби)

N п/п	Виды мест захоронений	Результат, выявленный инвентаризацией мест захоронений	
		Количество мест захоронений, учтенных в книге регистрации захоронений	Количество мест захороне- ний, не учтенных в книге ре- гистрации мест захоронений
1	2	3	4

Председатель инвентаризационной комиссии

(должность, подпись, расшифровка подписи)

Заместитель председателя инвентаризационной комиссии:

(должность, подпись, расшифровка подписи)

Члены инвентаризационной комиссии

(должность, подпись, расшифровка подписи, дата)

(должность, подпись, расшифровка подписи, дата)

(должность, подпись, расшифровка подписи, дата)

(должность, подпись, расшифровка подписи, дата)

Приложение N 3
к Порядку проведения инвентаризации
кладбищ, стен скорби, крематориев, а
также мест захоронений на кладбищах
и в стенах скорби, расположенных на
территории Хасанского муниципаль-
ного округа Приморского края

**ПЕРЕЧЕНЬ
ОБЯЗАТЕЛЬНЫХ ПОЛЕЙ ДЛЯ ЗАПОЛНЕНИЯ В ЭЛЕКТРОННОМ
ДОКУМЕНТЕ О МЕСТАХ ЗАХОРОНЕНИЙ НА КЛАДБИЩАХ И В
СТЕНАХ СКОРБИ, РАСПОЛОЖЕННЫХ НА ТЕРРИТОРИИ
ПРИМОРСКОГО КРАЯ <*>**

N п/п	Наименование поля
1	Номер по порядку
2	Наименование муниципального образования
3	Населенный пункт
4	Наименование кладбища
5	Место нахождения кладбища (адрес)
6	Координаты
7	Общая площадь (га)
8	Кадастровый номер земельного участка
9	Назначение (общественное, воинское, религиозное)
10	Номер места захоронения, указанный в книге регистрации захоронений/книге регистрации захоронений (захоронений урн с прахом) <***>
11	Вид места захоронения (одиночное, родственное, семейное (родовое), воинское, почетное, захоронение в стене скорби)
12	Номер сектора (участка) места захоронения на кладбище/номер стены скорби (колумбария) (указывается по результатам обследования кладбища)
13	Номер ряда места захоронения на кладбище/номер ряда в стене скорби (колумбария) (указывается по результатам обследования кладбища)
14	Номер места захоронения/номер ниши захоронения в стене скорби (колумбарии) (указывается по результатам обследования кладбища)
15	Длина места захоронения/ниши захоронения в стене скорби (колумбарии) (указывается по результатам обследования кладбища)

N п/п	Наименование поля
16	Ширина места захоронения/ниши захоронения в стене скорби (колумбарии) (указывается по результатам обследования кладбища)
17	Площадь места захоронения/ниши захоронения в стене скорби (колумбарии) (указывается по результатам обследования кладбища)
18	Наличие ограждения места захоронения (указывается по результатам обследования кладбища)
19	Статус места захоронения/ниши захоронения в стене скорби (колумбарии) (бесхозное/имеется информация об умершем на месте захоронения) (указывается по результатам обследования кладбища) <***>
20	ФИО умершего (погибшего) <****>
21	Дата рождения и смерти умершего <*****>
22	Дата захоронения (указывается в соответствии с книгой регистрации захоронений (захоронений урн с прахом))
23	Способ погребения умершего (гробом, урна с прахом)
24	Тип погребения умершего (в землю/стену скорби) (указывается в соответствии с книгой регистрации захоронений (захоронений урн с прахом))
25	Номер надмогильного сооружения (надгробия) (указывается в соответствии с обследованием кладбища)
26	Материал надмогильного сооружения (надгробия) (указывается в соответствии с обследованием кладбища)
27	Источник сведений (книги регистрации захоронений (захоронений урн с прахом), обследование кладбища) <*****>
28	ФИО лица, на которое зарегистрировано место захоронения (указывается в соответствии с книгой регистрации захоронений (захоронений урн с прахом))
29	Фото места захоронения
30	Координаты границ захоронения
31	Наименование организации
32	ФИО ответственного
33	Должность
34	Наименование места кремации
35	Место нахождения

<*> Структурные поля электронного документа заполняются исходя из наличия имеющейся информации о месте захоронения.

<*> В случае отсутствия сведений о произведенных захоронениях в книге регистрации захоронений (захоронений урн с прахом) соответствующее поле электронного документа заполняется значением «Информация отсутствует».

В случае отсутствия регистрационного знака на могиле и записи в книгах регистрации захоронений (захоронений урн с прахом) о произведенном захоронении, но наличия информации об умершем на могиле, позволяющей идентифицировать соответствующее захоронение, поля «Номер захоронения, указанный в книге регистрации захоронений (захоронений урн с прахом)» и «Номер захоронения, указанный на регистрационном знаке захоронения» электронного документа, заполняются значением «Информация отсутствует».

<***> В случае если в книгах регистрации захоронений (захоронений урн с прахом) и на могиле отсутствует информация об умершем, позволяющая идентифицировать захоронение, в поле электронного документа «Статус» вводится значение «Занято, бесхозное».

<****> При невозможности установить на могиле фамилию, имя, отчество (при наличии) умершего в полях «Фамилия умершего», «Имя умершего», «Отчество умершего» электронного документа заносится значение «Неизвестно».

<*****> При невозможности установить на могиле даты рождения и смерти умершего поля «Дата рождения умершего» и «Дата смерти умершего» электронного документа не заполняются.

<*****> При наличии сведений об умершем в книге регистрации захоронений (захоронений урн с прахом) и в данных, полученных в результате обследования кладбищ, запись в едином электронном документе объединяется в одну и дополняется данными - поле «Источник сведений» заполняется значением «Книга регистрации захоронений (захоронений урн с прахом), обследование кладбища».

Если данные об умершем имеются только в одном источнике, запись в единый электронный документ переносится на основании имеющегося источника - поле «Источник сведений» в электронном документе заполняется значением «Книга регистрации захоронений (захоронений урн с прахом)» или «Обследование кладбища».

При отсутствии сведений о произведенных захоронениях по результатам обследования кладбищ соответствующее поле электронного документа заполняется значением «Информация отсутствует».

Публикация 09.08.2024 года

Извещение о возможном предоставлении в аренду земельного участка с кадастровым номером 25:20:300101:2652

1. Администрация Хасанского муниципального округа Приморского края в соответствии со статьей 39.18 Земельного кодекса РФ информирует о возможном или предстоящем предоставлении в аренду земельного участка с кадастровым номером 25:20:300101:2652, площадью 1500 кв.м., местоположение которого установлено относительно ориентира, расположенного за пределами участка, ориентир жилой дом, участок находится примерно в 804 м по направлению на юго-восток, почтовый адрес ориентира: Приморский край, Хасанский район, пгт Посыет, ул. Станционная, д. 2, с видом разрешенного использования – для индивидуального жилищного строительства.

2. Граждане, заинтересованные в предоставлении земельного участка с кадастровым номером 25:20:300101:2652 в аренду, вправе в течение 30 (тридцати) дней соответственно со дня опубликования и размещения извещения подавать заявления «О намерении участвовать в аукционе на право заключения договора аренды земельного участка» согласно форме (Приложение № 1).

3. Граждане, заинтересованные в предоставлении земельного участка с кадастровым номером 25:20:300101:2652, могут подать заявления на бумажном носителе в администрацию Хасанского муниципального округа Приморского края, по адресу: 692701, Приморский край, Хасанский муниципальный округ, пгт Славянка ул. Молодежная, д. 1, каб. № 321; заявления в электронной форме могут подаваться в орган местного самоуправления через официальную электронную почту hasanski@yandex.ru. К заявлению необходимо приложить следующие документы: документ, удостоверяющий личность заявителя (представителя заявителя); документ, подтверждающий полномочия представителя заявителя (в случае обращения представителя заявителя). Заявление подписывается по выбору заявителя электронной подписью, либо усиленной квалифицированной электронной подписью. Представляемые через электронную почту заявления должны иметь форматы doc, docx, txt, xls, xlsx, rtf. Электронные образцы документов, прилагаемые к заявлению, в том числе доверенности направляются в виде файлов в форматах PDF, TIF.

4. Дата начала приема заявлений - **12.08.2024 года**, дата окончания приема заявлений заинтересованных лиц в предоставлении вышеуказанных земельных участков - **10.09.2024 года**, время приема: по **30.08.2024 - ПН - ЧТ с 8:00 час. до 17:00 час., обед с 12:00 до 13:00, ПТ с 8:00 час. до 16:00, обед с 12:00 до 13:00; с 02.09.2024 - ПН - ЧТ с 9:00 час. до 18:00 час., обед с 13:00 до 14:00, ПТ с 9:00 час. до 17:00, обед с 13:00 до 14:00.**

Заинтересованным лицам, гражданам, юридическим лицам, чьи интересы могут быть затронуты предстоящим предоставлением земельного участка с кадастровым номером 25:20:300101:2652, следует обращаться в администрацию Хасанского муниципального округа Приморского края, по адресу: Приморский край, Хасанский муниципальный округ, пгт Славянка, ул. Молодежная, д. 1, каб. 421/405, по тел. 8(42331) 48-8-16 / 8(42331) 46-0-86 в течение 30 (тридцати) дней с момента настоящей публикации.

Форма заявления

 (наименование органа, предоставляющего муниципальную услугу)

Заявление

о намерении участвовать в аукционе в случае опубликования извещения о возможном предоставлении земельного участка, находящегося в ведении и (или) собственности органов местного самоуправления муниципальных образований, гражданам для индивидуального жилищного строительства, ведения личного подсобного хозяйства в границах населенного пункта, садоводства, а также гражданам и крестьянским (фермерским) хозяйствам для осуществления крестьянским (фермерским) хозяйством его деятельности

от _____ (далее - заявитель).
 (фамилия, имя, отчество (при наличии) физического лица, наименование - для крестьянского (фермерского) хозяйства)

Адрес заявителя: _____
 (место регистрации физического лица, почтовый адрес, местонахождение - для крестьянского (фермерского) хозяйства)

 (реквизиты документа, удостоверяющего личность физического лица, государственный регистрационный номер записи о государственной регистрации в едином государственном реестре индивидуальных предпринимателей, сведения о государственной регистрации заявителя в Едином государственном реестре юридических лиц - в случае, если заявление подается юридическим лицом или идентификационный номер налогоплательщика – для крестьянского (фермерского) хозяйства)

 (сведения о представителе заявителя)

Прошу предоставить земельный участок с кадастровым номером _____

адрес (описание местоположения) _____
 (указывается при наличии сведений)

в _____
 (вид права, на котором заявитель желает приобрести земельный участок)

для _____
 (цель использования земельного участка)

Контактный телефон (факс) _____
 Адрес электронной почты _____
 Иные сведения о заявителе _____

Приложение:¹
 1. _____
 2. _____

 (подпись) _____ (дата)

¹ не заполняется в случае подачи заявления через МФЦ

РЕШЕНИЕ
Именем Российской Федерации

26 июня 2024 года

гор. Владивосток

Первореченский районный суд гор. Владивостока Приморского края

в составе: председательствующего судьи

Страдымовой А.А.

при секретаре

Гутник Е.С.

рассмотрев в открытом судебном заседании гражданское дело № 2-3948/24 по иску Управления Роспотребнадзора по Приморскому краю к администрации Хасанского муниципального округа Приморского края, КГУП «Примтеплоэнерго» о признании бездействием незаконным, возложении обязанности,

установил:

Управление Роспотребнадзора по Приморскому краю обратилось в суд с настоящим иском к администрации Хасанского муниципального округа Приморского края, КГУП «Примтеплоэнерго» о признании бездействием незаконным, возложении обязанности, указав, что Управлением Роспотребнадзора по Приморскому краю организовано проведение социально-гигиенического мониторинга качества воды централизованного водоснабжения на территориях Приморского края, в том числе на территории Хасанского муниципального округа.

По результатам контроля качества воды, проведенного в рамках социально-гигиенического мониторинга и государственного лабораторного контроля в сентябре 2023 года на территории пгт. Зарубино Хасанского муниципального округа Приморского края, установлен факт несоответствия качества холодной воды перед подачей в разводящую сеть и в разводящей сети гигиеническим нормативам, регламентированным разделом III СанПиН 1.2.3685-21 «Гигиенические требования к обеспечению безопасности и (или) безвредности для человека факторов среды обитания», по органолептическим, химическим и микробиологическим показателям, что является нарушением требований п. 75 СанПиН 2.1.3684-21 «Санитарно-эпидемиологические требования к содержанию территорий городских и сельских поселений, к водным объектам, питьевой воде и питьевому водоснабжению, атмосферному воздуху, почвам, жилым помещениям, эксплуатации производственных, общественных помещений, организации и проведению санитарно-противоэпидемических (профилактических) мероприятий».

Из Постановления Администрации Хасанского муниципального округа Приморского края от 02.06.2023г. № 787-па следует, что КГУП «Примтеплоэнерго» определено в качестве гарантирующей организации, осуществляющей холодное водоснабжение на территории пгт. Зарубино Хасанского муниципального округа Приморского края.

Учитывая выявленные нарушения, в адрес КГУП «Примтеплоэнерго» и Администрации Хасанского муниципального округа Приморского края Управлением Роспотребнадзора по Приморскому краю неоднократно направлялись письма о результатах государственного лабораторного контроля качества питьевой воды (исх. № 5913 от 14.09.2023г., № 5914 от 14.09.2023г., № 7224 от 20.11.2023г., № 7226 от 20.11.2023г.), содержащие требования о необходимости незамедлительного принятия мер по обеспечению населения и социально значимых объектов питьевой водой надлежащего качества, проведения мероприятий по выявлению и устранению причин, повлекших ухудшение качества воды системы централизованного водоснабжения. В свою очередь, никаких мер ни со стороны КГУП «Примтеплоэнерго», ни со стороны Администрации Хасанского муниципального округа Приморского края, направленных на обеспечение подачи жителям пгт. Зарубино Хасанского

муниципального округа Приморского края питьевой воды, качество которой соответствует санитарно-эпидемиологическим требованиям, до настоящего времени предпринято не было.

На основании изложенного, истец просит признать противоправными действия КГУП «Примтеплоэнерго», Администрации Хасанского муниципального округа Приморского края, выразившиеся в непринятии мер по обеспечению соответствия качества холодной воды системы централизованного водоснабжения на территории пгт. Зарубино Хасанского муниципального округа Приморского края санитарно-эпидемиологическим требованиям, что является нарушением ч. 1, ч. 2 ст. 19 Федерального закона от 30.03.1999г. № 52-ФЗ «О санитарно-эпидемиологическом благополучии населения», ч. 1 ст. 7 Закона Российской Федерации от 07.02.1992г. № 2300-1 «О защите прав потребителей», ч. 2 ст. 23 Федерального закона от 07.12.2011г. № 416-ФЗ «О водоснабжении и водоотведении», п. 75 СанПиН 2.1.3684-21 «Санитарно-эпидемиологические требования к содержанию территорий городских и сельских поселений, к водным объектам, питьевой воде и питьевому водоснабжению, атмосферному воздуху, почвам, жилым помещениям, эксплуатации производственных, общественных помещений, организации и проведению санитарно-противоэпидемических (профилактических) мероприятий».

Обязать КГУП «Примтеплоэнерго», Администрацию Хасанского муниципального округа Приморского края обеспечить на территории пгт. Зарубино Хасанского муниципального округа Приморского края подачу холодной воды системы централизованного водоснабжения, качество которой соответствует гигиеническим нормативам, установленным разделом III «Нормативы качества и безопасности воды» СанПиН 1.2.3685-21 «Гигиенические требования к обеспечению безопасности и (или) безвредности для человека факторов среды обитания» по органолептическим, химическим и микробиологическим показателям, в течение трех месяцев со дня вступления решения суда в законную силу.

Обязать КГУП «Примтеплоэнерго», Администрацию Хасанского муниципального округа Приморского края довести решение суда до потребителей через средства массовой информации в установленные судом сроки.

В судебном заседании представитель истца Полупанова Е.А. заявленные требования поддержала, просил их удовлетворить.

Представитель администрации в судебное заседание не явился, извещены надлежащим образом, представил отзыв на исковое заявление, в котором указал, что Администрация не оспаривает необходимость соблюдения мер по обеспечению соответствия качества холодной воды с системы центрального водоснабжения на территории пгт. Зарубино Хасанского муниципального округа Приморского края санитарно-эпидемиологических требований.

Однако 01.06.2012 года между администрацией Барабашского сельского поселения в лице главы Барабашского сельского поселения Колесниковым В.В., действующего на основании устава, и Краевым государственным унитарным предприятием «Примтеплоэнерго» заключен договор № 117/0035-12, которым определено, что КГУП «Примтеплоэнерго» в качестве гарантирующей организации, осуществляет холодное водоснабжение на территории с. Барабаш Хасанского района Приморского края.

26.01.2023 составлено дополнительное соглашение № 8 к договору аренды № 117/0035-12 от 01.06.2012.

02.06.2023 постановлением 787-па «О наделении статуса гарантирующей организации, осуществляющей холодное водоснабжение на территории Хасанского муниципального округа (Хасан, Зарубино), закреплено, что Краевое государственное унитарное предприятие «Примтеплоэнерго», является гарантирующей организацией, осуществляющей холодное водоснабжение на территории пгт. Зарубино, Хасанского муниципального округа Приморского края.

05.06.2023 составлено дополнительное соглашение № 9 к договору аренды имущества 117/0035-12 от 01.06.2012. На основании которого КГУП «Примтеплоэнерго» было передано в аренду имущественный комплекс Здание - водозабор пгт. Зарубино», Имущественный

комплекс водозабор (вспомогательное здание) пгт. Зарубино. Водопроводно-напорные разводные сети пгт. Зарубино, сети водоснабжения пгт. Зарубино, Водопроводные сети ж/д станция Сухановка, Галерея под железнодорожными путями ж/д станция Сухановка. Согласно п. 2.2.3 договора аренды имущества № 117/0035-12 от 01.06.2012. арендатор обязан поддерживать Имущество, переданное по Акту приема передачи, в исправном техническом, санитарном и противопожарном состоянии, нести все расходы по его содержанию.

Согласно п. 2.2.4 договора аренды имущества № 117/0035-12 от 01.06.2012, арендатор обязан производить текущий ремонт арендованного имущества, а также принять обязательство по осуществлению капитального ремонта.

До настоящего времени в адрес администрации от КГУП «Примтеплоэнерго» обращений по факту необходимости о проведении какого-либо ремонта имущества, находящего на праве аренды не поступало.

КГУП «Примтеплоэнерго», является ресурсоснабжающей организацией, которая обязана на основании указанного выше договора аренды имущества обеспечивать меры по обеспечению соответствия качества холодной воды в системе центрального водоснабжения на территории пгт. Зарубино Хасанского муниципального округа Приморского края санитарно-эпидемиологическим требованиям.

Представитель КГУП «Примтеплоэнерго» Гапонов Н.В. в судебном заседании в удовлетворении иска просил отказать по доводам письменных возражений.

Суд, выслушав представителей сторон, изучив материалы дела, приходит к следующим выводам.

В соответствии ч. 1 ст. 7 Закона Российской Федерации от 07.02.1992г. № 2300-1 «О защите прав потребителей», потребитель имеет право на то, чтобы услуга была безопасной для жизни и здоровья, окружающей среды, а также не причиняла вред имуществу.

В соответствии с ч. 1, ч. 2 ст. 19 Федерального закона от 30.03.1999г. № 52-ФЗ «О санитарно-эпидемиологическом благополучии населения» питьевая вода должна быть безопасной в эпидемиологическом и радиационном отношении, безвредной по химическому составу и должна иметь благоприятные органолептические свойства. Организации, осуществляющие холодное водоснабжение, обязаны обеспечить соответствие качества питьевой воды санитарно-эпидемиологическим требованиям.

На основании ч. 3 ст. 1 Федерального закона от 07.12.2011г. № 416-ФЗ «О водоснабжении и водоотведении» требования к качеству и безопасности воды, подаваемой с использованием централизованных и нецентрализованных систем холодного водоснабжения, устанавливаются законодательством Российской Федерации в области обеспечения санитарно-эпидемиологического благополучия населения.

Специальные требования к качеству воды в системах питьевого и хозяйственно-бытового водоснабжения определены, в том числе в СанПиН 1.2.3685-21 «Гигиенические требования к обеспечению безопасности и (или) безвредности для человека факторов среды обитания», СанПиН 2.1.3684-21 «Санитарно-эпидемиологические требования к содержанию территорий городских и сельских поселений, к водным объектам, питьевой воде и питьевому водоснабжению, атмосферному воздуху, почвам, жилым помещениям, эксплуатации производственных, общественных помещений, организации и проведению санитарно-противоэпидемических (профилактических) мероприятий».

В судебном заседании установлено, что Управлением Роспотребнадзора по Приморскому краю организовано проведение социально-гигиенического мониторинга качества воды централизованного водоснабжения на территориях Приморского края, в том числе на территории Хасанского муниципального округа.

По результатам контроля качества воды, проведенного в рамках социально-гигиенического мониторинга и государственного лабораторного контроля в сентябре 2023 года на территории пгт. Зарубино Хасанского муниципального округа Приморского края, установлены следующие несоответствия гигиенических нормативов:

1. Перед подачей воды в распределительную сеть, на ВНС р. Гладкая:
 - превышение в 1,2 раза показателя мутности (1,8 мг/л при гигиеническом нормативе 1,5 мг/л);
 - нарушение требований к микробиологическим показателям: наличие E.coli - 122 КОЕ/100 мл и ОКБ - 162 КОЕ/100 мл при норме - отсутствие (общие колиформные бактерии - ОКБ, бактерии «кишечной палочки» - E.coli);
2. В разводящей сети пгт. Зарубино, в здании Администрации Зарубинского городского поселения по ул. Строительная, д. 19а:
 - превышение в 1,6 раза показателя мутности (2,4 мг/л, при гигиеническом нормативе 1,5 мг/л);
 - превышение в 1,3 раза по содержанию железа общего (содержание железа общего 0,39 мг/л, при гигиеническом нормативе 0,3 мг/л);
 - нарушение требований к микробиологическим показателям: наличие E.coli - 130 КОЕ/100 мл и ОКБ - 240 КОЕ/100 мл при норме - отсутствие;
3. В разводящей сети пгт. Зарубино, в здании ДООУ по ул. Нагорная, д.10:
 - превышение в 1,4 раза показателя мутности (2,19 мг/л, при гигиеническом нормативе 1,5 мг/л);
 - превышение в 1,2 раза по содержанию железа общего (содержание железа общего 0,37 мг/л, при гигиеническом нормативе - 0,3 мг/л);
 - нарушение требований к микробиологическим показателям: наличие E.coli - 63 КОЕ/100 мл и ОКБ - 63 КОЕ/100 мл при норме - отсутствие;
4. В разводящей сети пгт. Зарубино, кран в здании по ул. Строительная, д.24А:
 - превышение в 1,3 раза показателя мутности (1,97 мг/л при гигиеническом нормативе 1,5 мг/л);
 - нарушение требований к микробиологическим показателям: наличие E.coli и ОКБ - 110 КОЕ/100 мл при норме - отсутствие; ОМЧ - 57 КОЕ/мл при норме не более 50 КОЕ/мл (общее микробное число - ОМЧ);
5. В разводящей сети пгт. Зарубино, кран в здании по ул. Морская, д. 1:
 - превышение в 2,4 раза показателя мутности (3,6 мг/л при гигиеническом нормативе 1,5 мг/л);
 - нарушение требований к микробиологическим показателям: наличие E.coli и ОКБ - 230 КОЕ/100 мл при норме - отсутствие.

По результатам контроля качества воды, проведенного в ноябре 2023 года, установлены следующие несоответствия гигиенических нормативов:

1. Перед подачей воды в распределительную сеть, на ВНС р. Гладкая:
 - нарушение требований к микробиологическим показателям: наличие E.coli - 15 КОЕ/100 мл и ОКБ - 53 КОЕ/100 мл, энтерококки - 18 КОЕ/100 мл при норме - отсутствие;
2. В разводящей сети пгт. Зарубино, в здании Администрации Зарубинского городского поселения по ул. Строительная, д. 19а:
 - нарушение требований к микробиологическим показателям: наличие E.coli - 80 КОЕ/100 мл и ОКБ - 230 КОЕ/100 мл, энтерококки - 18 КОЕ/100 мл при норме - отсутствие;
3. В разводящей сети пгт. Зарубино, в здании ДООУ по ул. Нагорная, д.10:
 - нарушение требований к микробиологическим показателям: наличие E.coli - 12 КОЕ/100 мл и ОКБ - 34 КОЕ/100 мл, энтерококки - 9 КОЕ/100 мл при норме - отсутствие.

По результатам контроля качества воды, проведенного в январе 2024 года, установлены следующие несоответствия гигиенических нормативов:

1. Перед подачей воды в распределительную сеть, на ВНС р. Гладкая:

- нарушение требований к микробиологическим показателям: наличие ОКБ - 34 КОЕ/100 мл при норме - отсутствие;

2. В разводящей сети пгт. Зарубино, в здании Администрации Зарубинского городского поселения по ул. Строительная, д. 19а:

- нарушение требований к микробиологическим показателям: наличие ОКБ - 22 КОЕ/100 мл при норме - отсутствие;

3. В разводящей сети пгт. Зарубино, в здании ДОУ по ул. Нагорная, д.10:

- нарушение требований к микробиологическим показателям: наличие ОКБ - 26 КОЕ/100 мл при норме - отсутствие.

По результатам контроля качества воды, проведенного в феврале 2024 года, установлены следующие несоответствия гигиенических нормативов:

1. Перед подачей воды в распределительную сеть, на ВНС р. Гладкая:

- нарушение требований к микробиологическим показателям: наличие ОКБ - 34 КОЕ/100 мл при норме - отсутствие;

2. В разводящей сети пгт. Зарубино, в здании Администрации Зарубинского городского поселения по ул. Строительная, д. 19а:

- нарушение требований к микробиологическим показателям: наличие ОКБ - 22 КОЕ/100 мл при норме - отсутствие;

3. В разводящей сети пгт. Зарубино, в здании ДОУ по ул. Нагорная, д.10:

- нарушение требований к микробиологическим показателям: наличие ОКБ - 26 КОЕ/100 мл при норме - отсутствие.

Таким образом, установлен факт несоответствия качества холодной воды перед подачей в разводящую сеть и в разводящей сети гигиеническим нормативам, регламентированным разделом III СанПиН 1.2.3685-21 «Гигиенические требования к обеспечению безопасности и (или) безвредности для человека факторов среды обитания», по органолептическим, химическим и микробиологическим показателям, что является нарушением требований п. 75 СанПиН 2.1.3684-21 «Санитарно-эпидемиологические требования к содержанию территорий городских и сельских поселений, к водным объектам, питьевой воде и питьевому водоснабжению, атмосферному воздуху, почвам, жилым помещениям, эксплуатации производственных, общественных помещений, организации и проведению санитарно-противоэпидемических (профилактических) мероприятий».

02.06.2023 постановлением 787-па «О наделении статуса гарантирующей организации, осуществляющей холодное водоснабжение на территории Хасанского муниципального округа (Хасан, Зарубино), закреплено, что Краевое государственное унитарное предприятие «Примтеплоэнерго», является гарантирующей организацией, осуществляющей холодное водоснабжение на территории пгт. Зарубино, Хасанского муниципального округа Приморского края.

В соответствии со ст. 6 Федерального закона от 07.12.2011 № 416-ФЗ «О водоснабжении и водоотведении» к полномочиям органов местного самоуправления городских поселений, городских округов по организации водоснабжения и водоотведения на соответствующих территориях, кроме иных, отнесены организация водоснабжения населения, в том числе принятие мер по организации водоснабжения населения и (или) водоотведения в случае невозможности исполнения организациями, осуществляющими горячее водоснабжение, холодное водоснабжение и (или) водоотведение, своих обязательств либо в случае отказа указанных организаций от исполнения своих обязательств; определение для централизованной системы холодного водоснабжения и (или) водоотведения поселения, городского округа

гарантирующей организации; иные полномочия, установленные настоящим Федеральным законом.

Частью 2 статьи 23 указанного Закона установлено, что органы местного самоуправления поселений, городских округов, органы исполнительной власти субъектов Российской Федерации обязаны обеспечить условия, необходимые для организации подачи организацией, осуществляющей холодное водоснабжение, питьевой воды, соответствующей установленным требованиям. Однако, со стороны ответчиков конкретные меры для обеспечения подачи жителям территории пгт. Зарубино Хасанского муниципального округа Приморского края питьевой воды, качество которой соответствует санитарно-эпидемиологическим требованиям, не приняты.

Таким образом, в судебном заседании и установлен факт бездействия ответчиков, выразившийся в непринятии мер по обеспечению соответствия качества холодной воды, санитарно-эпидемиологическим требованиям, что является нарушением ч. 1, ч. 2 ст. 19 Федерального закона от 30.03.1999 № 52-ФЗ «О санитарно-эпидемиологическом благополучии населения», ч. 1 ст. 7 Закона Российской Федерации «О защите прав потребителей», ч. 2 ст. 23 Федерального закона от 07.12.2011 N 416-ФЗ «О водоснабжении и водоотведении», п. 75 СанПин 2.1.3684-21.

При таких обстоятельствах суд приходит к выводу, что исковые требования Управления Роспотребнадзора по Приморскому краю обоснованы и подлежат удовлетворению.

Суд полагает, необходимым обязать ответчиков КГУП «Примтеплоэнерго», Администрацию Хасанского муниципального округа Приморского края обеспечить на территории пгт. Зарубино Хасанского муниципального округа Приморского края подачу холодной воды системы централизованного водоснабжения, качество которой соответствует гигиеническим нормативам, установленным разделом III «Нормативы качества и безопасности воды» СанПиН 1.2.3685-21 «Гигиенические требования к обеспечению безопасности и (или) безвредности для человека факторов среды обитания» по органолептическим, химическим и микробиологическим показателям, в течение двух месяцев со дня вступления решения суда в законную силу. Также, в соответствии с абз. 2 ст. 46 Закона РФ «О защите прав потребителей», суд возлагает на КГУП «Примтеплоэнерго», Администрацию Хасанского муниципального округа Приморского края обязанность довести настоящее решение суда до потребителей путем опубликования его полного текста в печатном издании средств СМИ г. Владивостока Приморского края в течение 10 дней с момента вступления в законную силу, о совершении исполнения в части публикации уведомить истца в течении 5 дней со дня публикации.

Кроме того, в соответствии со статьей 103 ГПК РФ с ответчика КГУП «Примтеплоэнерго», не освобожденного от уплаты госпошлины в муниципальный бюджет, подлежит взысканию государственная пошлина в сумме 3000 рублей (6000 руб./2), от уплаты которой был освобожден истец. Оснований для взыскания госпошлины с администрации Хасанского муниципального округа Приморского края в размере 3000 руб., не имеется, поскольку данное лицо освобождено от уплаты госпошлины.

На основании изложенного, руководствуясь ст.ст. 194 - 198 ГПК РФ,

РЕШИЛ:

Исковые требования Управления Роспотребнадзора по Приморскому краю к администрации Хасанского муниципального округа Приморского края, КГУП «Примтеплоэнерго» о признании бездействия незаконным, возложении обязанности - удовлетворить.

Признать противоправными бездействия КГУП «Примтеплоэнерго», Администрации Хасанского муниципального округа Приморского края, выразившиеся в непринятии мер по обеспечению соответствия качества холодной воды системы централизованного водоснабжения на территории пгт. Зарубино Хасанского муниципального округа Приморского края санитарно-эпидемиологическим требованиям.

Обязать КГУП «Примтеплоэнерго», Администрацию Хасанского муниципального округа Приморского края обеспечить на территории пгт. Зарубило Хасанского муниципального округа Приморского края подачу холодной воды системы централизованного водоснабжения, качество которой соответствует гигиеническим нормативам, установленным разделом III «Нормативы качества и безопасности воды» СанПиН 1.2.3685-21 «Гигиенические требования к обеспечению безопасности и (или) безвредности для человека факторов среды обитания» по органолептическим, химическим и микробиологическим показателям, в течение двух месяцев со дня вступления решения суда в законную силу.

Обязать КГУП «Примтеплоэнерго», Администрацию Хасанского муниципального округа Приморского края довести настоящее решение суда до потребителей путем опубликования его полного текста в печатном издании средств СМИ г. Владивостока Приморского края в течение 10 дней с момента вступления в законную силу, о совершении исполнения в части публикации уведомить истца в течении 5 дней со дня публикации.

Взыскать с КГУП «Примтеплоэнерго» госпошлину в доход местного бюджета в размере 3000 руб.

Решение может быть обжаловано в Приморский краевой суд в течение месяца со дня изготовления решения в окончательной форме через Первореченский районный суд гор. Владивостока.

Мотивированное решение изготовлено 03.07.2024 г.

Председательствующий

Страдымова А.А.

Сообщение о возможном установлении публичного сервитута в отношении земельных участков, расположенных на территории пгт Славянка Хасанского муниципального округа Приморского края

В соответствии со статьей 39.42 Земельного кодекса Российской Федерации Администрация Хасанского муниципального округа Приморского края уведомляет о возможном установлении публичного сервитута в отношении земельных участков с кадастровыми номерами 25:20:210103:8874; 25:20:210103:97; 25:20:210103:8014; 25:20:000000:4064; 25:20:210102:2212; 25:20:000000:4446; 25:20:210103:1601; 25:20:210103:56; 25:20:000000:4071; 25:20:210103:1562; 25:20:210103:1004; 25:20:210102:2107; 25:20:210102:599; 25:20:210103:7454; 25:20:210103:8154; 25:20:210103:8266; 25:20:210103:46; 25:20:050101:2498; 25:20:210103:1568; 25:20:210103:491; 25:20:210103:8697; 25:20:210103:2211; 25:20:210102:74; 25:20:210103:8743; 25:20:210103:8791; 25:20:000000:3831, для целей связанных со строительством объектов электросетевого хозяйства. Указанный сервитут планируется установить в интересах Акционерного общества «Дальневосточная ресурсоснабжающая компания» (АО «ДВ РСК») для строительства ЛЭП-35кВ 2 КЛ-35 кВ от ПС 110/35/10 кВ Славянка- ПС 35/10кВ «Брюса» с монтажом РП-35кВ в районе КНС и 6 КЛ-10кВ от ПС 110/35/10 кВ Славянка до РП-48 и ТП-29 в пгт Славянка, Хасанского муниципального округа, Приморского края.

<p>Орган, рассматривающий ходатайство об установлении публичного сервитута</p>	<p>АДМИНИСТРАЦИЯ ХАСАНСКОГО МУНИЦИПАЛЬНОГО ОКРУГА ПРИМОРСКОГО КРАЯ 692701, Приморский край, Хасанский муниципальный округ, пгт Славянка, ул. Молодежная, д. 1, Телефон: (42331) 46479, факс (42331) 46490 e-mail: hasanski@yandex.ru ОКПО 88804054, ОГРН 1222500031313 ИНН/КПП 2502070333/250201001</p>
<p>Цель установления публичного сервитута</p>	<p>Строительство объектов электросетевого хозяйства</p>
<p>Кадастровые номера земельных участков, в отношении которых устанавливается публичный сервитут</p>	<p>25:20:210103:8874; 25:20:210103:97; 25:20:210103:8014; 25:20:000000:4064; 25:20:210102:2212; 25:20:000000:4446; 25:20:210103:1601; 25:20:210103:56; 25:20:000000:4071; 25:20:210103:1562; 25:20:210103:1004; 25:20:210102:2107; 25:20:210102:599; 25:20:210103:7454; 25:20:210103:8154; 25:20:210103:8266; 25:20:210103:46; 25:20:050101:2498; 25:20:210103:1568; 25:20:210103:491; 25:20:210103:8697; 25:20:210103:2211; 25:20:210102:74; 25:20:210103:8743; 25:20:210103:8791; 25:20:000000:3831</p>
<p>Адрес или иное описание местоположения земельного участка (участков), в отношении которого испрашивается публичный сервитут</p>	<p>Приморский край, Хасанский муниципальный округ, пгт Славянка</p>
<p>Адрес, по которому заинтересованные лица могут ознакомиться с поступившим ходатайством об установлении публичного сервитута и прилагаемым к нему описанием местоположения границ публичного сервитута, подать заявления об учете прав на земельные</p>	<p>В течение 15 дней с 12.08.2024: 692701, Приморский край, Хасанский муниципальный округ, пгт Славянка, ул. Молодежная, д. 1, каб. 421/418/405</p>

участки, а также срок подачи указанных заявлений, время приема заинтересованных лиц для ознакомления с поступившим ходатайством об установлении публичного сервитута	
Официальные сайты в информационно-телекоммуникационной сети «Интернет», на которых размещается сообщение о поступившем ходатайстве об установлении публичного сервитута	https://xasanskij-r25.gosweb.gosuslugi.ru/
Реквизиты решений об утверждении документа территориального планирования, документации по планировке территории, инвестиционная программа субъекта монополии	<p>Постановление главы Хасанского муниципального района Приморского края от 28.11.2018 № 71-пг «Об утверждении проекта планировки территории и межевания территории в составе проекта планировки по объекту «Строительство ЛЭП-35кВ 2 КЛ-35 кВ от ПС 110/35/10 кВ «Славянка» до ПС 35/10кВ «Брюса» с монтажом РП-35кВ в районе КНС и 6 КЛ-10 кВ от ПС 110/35/10 кВ Славянка до РП-48 и ТП-29, в пгт Славянка, Хасанского района, Приморского края» (I этап строительства), как объекта капитального строительства);</p> <p>Постановление администрации Хасанского муниципального района Приморского края от 20.12.2019 № 680-па «Об утверждении проекта планировки и межевания территории, в составе проекта планировки по объекту «Строительство ЛЭП-35кВ 2 КЛ-35 кВ от ПС 110/35/10 кВ «Славянка»-ПС 35/10кВ «Брюса» с монтажом РП-35кВ в районе КНС и 6 КЛ-10 кВ от ПС 110/35/10 кВ Славянка до РП-48 и ТП-29, в пгт Славянка, Хасанского района, Приморского края» (II этап строительства)</p>
Графическое описание местоположения границ публичного сервитута, а также перечень координат характерных точек границ публичного сервитута	Прилагается к данному сообщению

Приложение: описание местоположения границ публичного сервитута на 19 листах.

ГРАФИЧЕСКОЕ ОПИСАНИЕ
местоположения границ населенных пунктов, территориальных зон,
особо охраняемых природных территорий,
зон с особыми условиями использования территории

Публичный сервитут для строительства ЛЭП-35кВ 2 КЛ-35 кВ от ПС 110/35/10 кВ Славянка-ПС 35/10кВ «Брюса» с монтажом РП-35кВ в районе КНС и 6 КЛ-10кВ от ПС 110/35/10 кВ Славянка до РП-48 и ТП-29 в пгтСлавянка, Хасанского района, Приморского края

(наименование объекта, местоположение границ которого описано (далее - объект))

ГРАФИЧЕСКОЕ ОПИСАНИЕ

местоположения границ населенных пунктов, территориальных зон,
особо охраняемых природных территорий,
зон с особыми условиями использования территории

Публичный сервитут для строительства ЛЭП-35кВ 2 КЛ-35 кВ от ПС 110/35/10 кВ Славянка-ПС 35/10кВ «Брюса» с монтажом РП-35кВ в районе КНС и 6 КЛ-10кВ от ПС 110/35/10 кВ Славянка до РП-48 и ТП-29 в пгт Славянка, Хасанского района, Приморского края
(наименование объекта, местоположение границ которого описано)

№ п/п	Содержание	Номера листов
1	2	3
1	Сведения об объекте	3
2	Сведения о местоположении границ объекта	3
3	Сведения о местоположении измененных (уточненных) границ объекта	5
4	План границ	15
		17

ГРАФИЧЕСКОЕ ОПИСАНИЕ

местоположения границ населенных пунктов, территориальных зон,
особо охраняемых природных территорий,
зон с особыми условиями использования территории

Публичный сервитут для строительства ЛЭП-35кВ 2 КЛ-35 кВ от ПС 110/35/10 кВ Славянка-ПС 35/10кВ «Брюса» с монтажом РП-35кВ в районе КНС и 6 КЛ-10кВ от ПС 110/35/10 кВ Славянка до РП-48 и ТП-29 в пгт Славянка, Хасанского района, Приморского края

(наименование объекта, местоположение границ которого описано)

Сведения об объекте

№ п/п	Характеристики объекта	Описание характеристик
1	2	3
1	Местоположение объекта	Край Приморский, Хасанский муниципальный округ, поселок городского типа Славянка; кадастровый район: 25:20, Публичный сервитут для строительства ЛЭП-35кВ 2 КЛ-35 кВ от ПС 110/35/10 кВ Славянка-ПС 35/10кВ «Брюса» с монтажом РП-35кВ в районе КНС и 6 КЛ-10кВ от ПС 110/35/10 кВ Славянка до РП-48 и ТП-29 в пгт Славянка, Хасанского района, Приморского края, номер: 1, орган власти: Администрация Хасанского муниципального округа Приморского края
2	Площадь объекта ± величина погрешности определения площади ($P \pm \Delta P$)	14665±42 кв.м
3	Иные характеристики объекта	<p>Срок действия: с 29.05.2024; Согласно постановления Правительства РФ от 24 февраля 2009 г. № 160, в охранных зонах запрещается осуществлять любые действия, которые могут нарушить безопасную работу объектов электросетевого хозяйства, в том числе привести к их повреждению или уничтожению, и (или) повлечь причинение вреда жизни, здоровью граждан и имуществу физических или юридических лиц, а также повлечь нанесение экологического ущерба и возникновение пожаров, в том числе:</p> <p>а) набрасывать на провода и опоры воздушных линий электропередачи посторонние предметы, а также подниматься на опоры воздушных линий электропередачи;</p> <p>б) проводить работы, угрожающие повреждению объектов электросетевого хозяйства, размещать объекты и предметы, которые могут препятствовать доступу обслуживающего персонала и техники к объектам электроэнергетики, без сохранения и (или) создания, в том числе в соответствии с требованиями нормативно-технических документов, необходимых для такого доступа проходов и подъездов в целях обеспечения эксплуатации оборудования, зданий и сооружений объектов электроэнергетики, проведения работ по ликвидации аварий и устранению их последствий на всем протяжении границы объекта электроэнергетики;</p> <p>в) находиться в пределах огороженной территории и помещениях распределительных устройств и подстанций, открывать двери и люки распределительных устройств и подстанций, производить переключения и подключения в электрических сетях (указанное требование не распространяется на работников, занятых выполнением разрешенных в установленном порядке работ), разводить</p>

ГРАФИЧЕСКОЕ ОПИСАНИЕ

местоположения границ населенных пунктов, территориальных зон,
особо охраняемых природных территорий,
зон с особыми условиями использования территории

Публичный сервитут для строительства ЛЭП-35кВ 2 КЛ-35 кВ от ПС 110/35/10 кВ Славянка-ПС 35/10кВ «Брюса» с монтажом РП-35кВ в районе КНС и 6 КЛ-10кВ от ПС 110/35/10 кВ Славянка до РП-48 и ТП-29 в пгт Славянка, Хасанского района, Приморского края
(наименование объекта, местоположение границ которого описано)

Сведения об объекте

1	2	3
		<p>огонь в пределах охранных зон вводных и распределительных устройств, подстанций, воздушных линий электропередачи, а также в охранных зонах кабельных линий электропередачи;</p> <p>г) размещать свалки;</p> <p>д) производить работы ударными механизмами, сбрасывать тяжести массой свыше 5 тонн, производить сброс и слив едких и коррозионных веществ и горюче-смазочных материалов (в охранных зонах подземных кабельных линий электропередачи).</p> <p>е) убирать, уничтожать, перемещать, засыпать и повреждать предупреждающие и информационные знаки (либо предупреждающие и информационные надписи, нанесенные на объекты электроэнергетики);</p> <p>ж) производить переключения и подключения в электрических сетях (указанное требование не распространяется на работников, занятых выполнением разрешенных в установленном порядке работ);</p> <p>з) осуществлять использование земельных участков в качестве испытательных полигонов, мест уничтожения вооружения и захоронения отходов, возникающих в связи с использованием, производством, ремонтом или уничтожением вооружений или боеприпасов.</p>

ГРАФИЧЕСКОЕ ОПИСАНИЕ

местоположения границ населенных пунктов, территориальных зон,
особо охраняемых природных территорий,
зон с особыми условиями использования территории

Публичный сервитут для строительства ЛЭП-35кВ 2 КЛ-35 кВ от ПС 110/35/10 кВ Славянка-ПС 35/10кВ «Брюса» с монтажом РП-35кВ в районе КНС и 6 КЛ-10кВ от ПС 110/35/10 кВ Славянка до РП-48 и ТП-29 в пгт Славянка, Хасанского района, Приморского края
(наименование объекта, местоположение границ и т.д. по плану)

Сведения о местоположении границ объекта**1. Система координат 25.1****2. Сведения о характерных точках границ объекта**

Обозначение характерных точек границ	Координаты, м		Метод определения координат характерной точки	Средняя квадратическая погрешность положения характерной точки (M _t), м	Описание обозначения точки на местности (при наличии)
	X	Y			
1	2	3	4	5	6
1	331370,97	1355126,88	Аналитический метод	0,10	—
2	331348,60	1355132,26	Аналитический метод	0,10	—
3	331345,41	1355133,02	Аналитический метод	0,10	—
4	331309,40	1355141,68	Аналитический метод	0,10	—
5	331308,07	1355142,00	Аналитический метод	0,10	—
6	331355,79	1355206,57	Аналитический метод	0,10	—
7	331367,42	1355198,00	Аналитический метод	0,10	—
8	331371,94	1355204,59	Аналитический метод	0,10	—
9	331360,55	1355213,01	Аналитический метод	0,10	—
10	331419,91	1355293,34	Аналитический метод	0,10	—
11	331420,29	1355294,78	Аналитический метод	0,10	—
12	331419,20	1355303,29	Аналитический метод	0,10	—
13	331418,34	1355304,69	Аналитический метод	0,10	—
14	331398,07	1355318,51	Аналитический метод	0,10	—
15	331353,59	1355348,85	Аналитический метод	0,10	—
16	331354,00	1355357,86	Аналитический метод	0,10	—
17	331401,23	1355413,63	Аналитический метод	0,10	—
18	331488,22	1355508,31	Аналитический метод	0,10	—

ГРАФИЧЕСКОЕ ОПИСАНИЕ

местоположения границ населенных пунктов, территориальных зон,
особо охраняемых природных территорий,
зон с особыми условиями использования территории

**Публичный сервитут для строительства ЛЭП-35кВ 2 КЛ-35 кВ от ПС 110/35/10 кВ Славянка-
ПС 35/10кВ «Брюса» с монтажом РП-35кВ в районе КНС и 6 КЛ-10кВ от ПС 110/35/10 кВ
Славянка до РП-48 и ТП-29 в пгт Славянка, Хасанского района, Приморского края**
(наименование объекта, местоположение границ которого описано)

Сведения о местоположении границ объекта

1	2	3	4	5	6
19	331550,61	1355584,83	Аналитический метод	0,10	—
20	331620,51	1355672,60	Аналитический метод	0,10	—
21	331620,44	1355677,35	Аналитический метод	0,10	—
22	331531,71	1355791,43	Аналитический метод	0,10	—
23	331529,79	1355794,08	Аналитический метод	0,10	—
24	331524,56	1355801,30	Аналитический метод	0,10	—
25	331518,10	1355808,75	Аналитический метод	0,10	—
26	331524,34	1355857,02	Аналитический метод	0,10	—
27	331527,07	1355875,38	Аналитический метод	0,10	—
28	331528,82	1355887,14	Аналитический метод	0,10	—
29	331464,11	1355943,73	Аналитический метод	0,10	—
30	331395,97	1356006,91	Аналитический метод	0,10	—
31	331319,19	1356109,82	Аналитический метод	0,10	—
32	331247,43	1356202,55	Аналитический метод	0,10	—
33	331148,62	1356329,74	Аналитический метод	0,10	—
34	331139,88	1356338,93	Аналитический метод	0,10	—
35	331111,31	1356368,80	Аналитический метод	0,10	—
36	331108,65	1356382,40	Аналитический метод	0,10	—
37	331098,85	1356467,67	Аналитический метод	0,10	—
38	331099,37	1356557,54	Аналитический метод	0,10	—
39	331096,18	1356562,70	Аналитический метод	0,10	—
40	331074,25	1356569,29	Аналитический метод	0,10	—

ГРАФИЧЕСКОЕ ОПИСАНИЕ

местоположения границ населенных пунктов, территориальных зон,
особо охраняемых природных территорий,
зон с особыми условиями использования территории

Публичный сервитут для строительства ЛЭП-35кВ 2 КЛ-35 кВ от ПС 110/35/10 кВ Славянка-ПС 35/10кВ «Брюса» с монтажом РП-35кВ в районе КНС и 6 КЛ-10кВ от ПС 110/35/10 кВ Славянка до РП-48 и ТП-29 в пгт Славянка, Хасанского района, Приморского края
(наименование объекта, местоположение границ которого описано)

Сведения о местоположении границ объекта

1	2	3	4	5	6
41	331017,33	1356586,41	Аналитический метод	0,10	—
42	331016,19	1356582,57	Аналитический метод	0,10	—
43	331072,60	1356565,79	Аналитический метод	0,10	—
44	331092,67	1356559,82	Аналитический метод	0,10	—
45	331095,42	1356554,81	Аналитический метод	0,10	—
46	331094,85	1356467,42	Аналитический метод	0,10	—
47	331103,74	1356381,44	Аналитический метод	0,10	—
48	331106,64	1356366,60	Аналитический метод	0,10	—
49	331112,70	1356361,68	Аналитический метод	0,10	—
50	331143,80	1356329,00	Аналитический метод	0,10	—
51	331244,27	1356200,10	Аналитический метод	0,10	—
52	331316,00	1356107,40	Аналитический метод	0,10	—
53	331392,98	1356004,23	Аналитический метод	0,10	—
54	331461,43	1355940,76	Аналитический метод	0,10	—
55	331524,54	1355885,57	Аналитический метод	0,10	—
56	331523,48	1355878,45	Аналитический метод	0,10	—
57	331520,38	1355857,57	Аналитический метод	0,10	—
58	331513,90	1355807,49	Аналитический метод	0,10	—
59	331521,42	1355798,81	Аналитический метод	0,10	—
60	331528,52	1355789,02	Аналитический метод	0,10	—
61	331616,54	1355676,30	Аналитический метод	0,10	—
62	331616,67	1355674,21	Аналитический метод	0,10	—

ГРАФИЧЕСКОЕ ОПИСАНИЕ

местоположения границ населенных пунктов, территориальных зон,
особо охраняемых природных территорий,
зон с особыми условиями использования территории

Публичный сервитут для строительства ЛЭП-35кВ 2 КЛ-35 кВ от ПС 110/35/10 кВ Славянка-ПС 35/10кВ «Брюса» с монтажом РП-35кВ в районе КНС и 6 КЛ-10кВ от ПС 110/35/10 кВ Славянка до РП-48 и ТП-29 в пгт Славянка, Хасанского района, Приморского края
(наименование объекта, местоположение границ которого описано)

Сведения о местоположении границ объекта

1	2	3	4	5	6
63	331547,49	1355587,34	Аналитический метод	0,10	—
64	331485,19	1355510,93	Аналитический метод	0,10	—
65	331398,23	1355416,27	Аналитический метод	0,10	—
66	331350,38	1355359,45	Аналитический метод	0,10	—
67	331350,02	1355358,55	Аналитический метод	0,10	—
68	331349,50	1355346,80	Аналитический метод	0,10	—
69	331395,81	1355315,22	Аналитический метод	0,10	—
70	331415,35	1355301,89	Аналитический метод	0,10	—
71	331416,22	1355295,07	Аналитический метод	0,10	—
72	331302,74	1355141,51	Аналитический метод	0,10	—
73	331166,14	1354958,95	Аналитический метод	0,10	—
74	331136,38	1354918,99	Аналитический метод	0,10	—
75	331135,38	1354917,13	Аналитический метод	0,10	—
76	331135,00	1354889,25	Аналитический метод	0,10	—
77	331134,42	1354845,52	Аналитический метод	0,10	—
78	331134,26	1354830,79	Аналитический метод	0,10	—
79	331133,94	1354800,68	Аналитический метод	0,10	—
80	331133,71	1354796,44	Аналитический метод	0,10	—
81	331129,88	1354803,75	Аналитический метод	0,10	—
82	331127,19	1354808,85	Аналитический метод	0,10	—
83	331097,09	1354875,91	Аналитический метод	0,10	—
84	331093,99	1354883,75	Аналитический метод	0,10	—

ГРАФИЧЕСКОЕ ОПИСАНИЕ

местоположения границ населенных пунктов, территориальных зон,
особо охраняемых природных территорий,
зон с особыми условиями использования территории

Публичный сервитут для строительства ЛЭП-35кВ 2 КЛ-35 кВ от ПС 110/35/10 кВ Славянка-ПС 35/10кВ «Брюса» с монтажом РП-35кВ в районе КНС и 6 КЛ-10кВ от ПС 110/35/10 кВ Славянка до РП-48 и ТП-29 в пгт Славянка, Хасанского района, Приморского края
(наименование объекта, местоположение границ которого описано)

Сведения о местоположении границ объекта

1	2	3	4	5	6
85	331072,09	1354889,51	Аналитический метод	0,10	—
86	331062,61	1354892,04	Аналитический метод	0,10	—
87	331034,52	1354892,10	Аналитический метод	0,10	—
88	331035,12	1354889,08	Аналитический метод	0,10	—
89	331062,16	1354889,02	Аналитический метод	0,10	—
90	331070,78	1354886,76	Аналитический метод	0,10	—
91	331091,76	1354881,23	Аналитический метод	0,10	—
92	331094,43	1354874,48	Аналитический метод	0,10	—
93	331119,21	1354819,33	Аналитический метод	0,10	—
94	331118,64	1354819,05	Аналитический метод	0,10	—
95	331125,04	1354806,51	Аналитический метод	0,10	—
96	331127,18	1354802,42	Аналитический метод	0,10	—
97	331133,83	1354789,77	Аналитический метод	0,10	—
98	331132,99	1354789,36	Аналитический метод	0,10	—
99	331132,67	1354778,99	Аналитический метод	0,10	—
100	331132,37	1354764,20	Аналитический метод	0,10	—
101	331133,10	1354755,49	Аналитический метод	0,10	—
102	331134,86	1354734,60	Аналитический метод	0,10	—
103	331135,63	1354725,44	Аналитический метод	0,10	—
104	331136,66	1354713,15	Аналитический метод	0,10	—
105	331142,79	1354640,43	Аналитический метод	0,10	—
106	331121,76	1354582,01	Аналитический метод	0,10	—

ГРАФИЧЕСКОЕ ОПИСАНИЕ

местоположения границ населенных пунктов, территориальных зон,
особо охраняемых природных территорий,
зон с особыми условиями использования территории

Публичный сервитут для строительства ЛЭП-35кВ 2 КЛ-35 кВ от ПС 110/35/10 кВ Славянка-ПС 35/10кВ «Брюса» с монтажом РП-35кВ в районе КНС и 6 КЛ-10кВ от ПС 110/35/10 кВ Славянка до РП-48 и ТП-29 в пгт Славянка, Хасанского района, Приморского края
(наименование объекта, местоположение границ которого описано)

Сведения о местоположении границ объекта

1	2	3	4	5	6
107	331118,80	1354575,80	Аналитический метод	0,10	—
108	331105,62	1354547,30	Аналитический метод	0,10	—
109	331103,90	1354539,14	Аналитический метод	0,10	—
110	331104,07	1354533,44	Аналитический метод	0,10	—
111	331105,47	1354528,63	Аналитический метод	0,10	—
112	331107,45	1354524,67	Аналитический метод	0,10	—
113	331110,32	1354520,88	Аналитический метод	0,10	—
114	331113,47	1354517,28	Аналитический метод	0,10	—
115	331128,78	1354505,42	Аналитический метод	0,10	—
116	331152,94	1354481,22	Аналитический метод	0,10	—
117	331166,32	1354467,81	Аналитический метод	0,10	—
118	331189,37	1354429,05	Аналитический метод	0,10	—
119	331211,39	1354396,55	Аналитический метод	0,10	—
120	331228,91	1354370,69	Аналитический метод	0,10	—
121	331248,82	1354348,80	Аналитический метод	0,10	—
122	331255,18	1354341,82	Аналитический метод	0,10	—
123	331285,16	1354309,61	Аналитический метод	0,10	—
124	331287,12	1354307,50	Аналитический метод	0,10	—
125	331318,27	1354259,60	Аналитический метод	0,10	—
126	331318,63	1354257,13	Аналитический метод	0,10	—
127	331318,75	1354254,74	Аналитический метод	0,10	—
128	331318,61	1354252,15	Аналитический метод	0,10	—

ГРАФИЧЕСКОЕ ОПИСАНИЕ

местоположения границ населенных пунктов, территориальных зон,
особо охраняемых природных территорий,
зон с особыми условиями использования территории

Публичный сервитут для строительства ЛЭП-35кВ 2 КЛ-35 кВ от ПС 110/35/10 кВ Славянка-ПС 35/10кВ «Брюса» с монтажом РП-35кВ в районе КНС и 6 КЛ-10кВ от ПС 110/35/10 кВ Славянка до РП-48 и ТП-29 в пгт Славянка, Хасанского района, Приморского края
(наименование объекта, местоположение границ которого описано)

Сведения о местоположении границ объекта

1	2	3	4	5	6
129	331318,29	1354249,96	Аналитический метод	0,10	—
130	331317,68	1354247,50	Аналитический метод	0,10	—
131	331316,85	1354245,18	Аналитический метод	0,10	—
132	331315,77	1354242,91	Аналитический метод	0,10	—
133	331296,20	1354225,63	Аналитический метод	0,10	—
134	331273,72	1354205,80	Аналитический метод	0,10	—
135	331257,95	1354191,88	Аналитический метод	0,10	—
136	331224,25	1354162,60	Аналитический метод	0,10	—
137	331221,40	1354155,98	Аналитический метод	0,10	—
138	331216,13	1354141,23	Аналитический метод	0,10	—
139	331203,62	1354113,83	Аналитический метод	0,10	—
140	331207,25	1354112,15	Аналитический метод	0,10	—
141	331221,78	1354143,96	Аналитический метод	0,10	—
142	331227,54	1354159,86	Аналитический метод	0,10	—
143	331236,90	1354151,29	Аналитический метод	0,10	—
144	331269,85	1354121,02	Аналитический метод	0,10	—
145	331271,90	1354123,21	Аналитический метод	0,10	—
146	331240,58	1354153,08	Аналитический метод	0,10	—
147	331230,69	1354162,51	Аналитический метод	0,10	—
148	331261,20	1354188,01	Аналитический метод	0,10	—
149	331276,95	1354201,91	Аналитический метод	0,10	—
150	331298,89	1354221,30	Аналитический метод	0,10	—

ГРАФИЧЕСКОЕ ОПИСАНИЕ
местоположения границ населенных пунктов, территориальных зон,
особо охраняемых природных территорий,
зон с особыми условиями использования территории

Публичный сервитут для строительства ЛЭП-35кВ 2 КЛ-35 кВ от ПС 110/35/10 кВ Славянка-ПС 35/10кВ «Брюса» с монтажом РП-35кВ в районе КНС и 6 КЛ-10кВ от ПС 110/35/10 кВ Славянка до РП-48 и ТП-29 в пгт Славянка, Хасанского района, Приморского края
(наименование объекта, местоположение границ которого описано)

Сведения о местоположении границ объекта

1	2	3	4	5	6
151	331319,55	1354239,45	Аналитический метод	0,10	—
152	331321,03	1354242,27	Аналитический метод	0,10	—
153	331322,08	1354244,87	Аналитический метод	0,10	—
154	331322,95	1354247,89	Аналитический метод	0,10	—
155	331323,30	1354249,55	Аналитический метод	0,10	—
156	331323,64	1354252,24	Аналитический метод	0,10	—
157	331323,75	1354254,54	Аналитический метод	0,10	—
158	331323,65	1354257,17	Аналитический метод	0,10	—
159	331323,54	1354258,25	Аналитический метод	0,10	—
160	331323,28	1354260,01	Аналитический метод	0,10	—
161	331322,76	1354262,39	Аналитический метод	0,10	—
162	331291,00	1354311,23	Аналитический метод	0,10	—
163	331289,75	1354312,58	Аналитический метод	0,10	—
164	331258,51	1354345,46	Аналитический метод	0,10	—
165	331252,28	1354352,16	Аналитический метод	0,10	—
166	331232,85	1354374,41	Аналитический метод	0,10	—
167	331215,94	1354399,38	Аналитический метод	0,10	—
168	331193,58	1354432,38	Аналитический метод	0,10	—
169	331170,29	1354470,91	Аналитический метод	0,10	—
170	331155,06	1354486,17	Аналитический метод	0,10	—
171	331132,04	1354509,23	Аналитический метод	0,10	—
172	331116,76	1354521,06	Аналитический метод	0,10	—

ГРАФИЧЕСКОЕ ОПИСАНИЕ

местоположения границ населенных пунктов, территориальных зон,
особо охраняемых природных территорий,
зон с особыми условиями использования территории

Публичный сервитут для строительства ЛЭП-35кВ 2 КЛ-35 кВ от ПС 110/35/10 кВ Славянка-ПС 35/10кВ «Брюса» с монтажом РП-35кВ в районе КНС и 6 КЛ-10кВ от ПС 110/35/10 кВ Славянка до РП-48 и ТП-29 в пгт Славянка, Хасанского района, Приморского края
(наименование объекта, местоположение границ историко-описано)

Сведения о местоположении границ объекта

1	2	3	4	5	6
173	331110,61	1354528,99	Аналитический метод	0,10	—
174	331109,15	1354533,61	Аналитический метод	0,10	—
175	331108,60	1354538,77	Аналитический метод	0,10	—
176	331110,30	1354545,47	Аналитический метод	0,10	—
177	331126,44	1354580,15	Аналитический метод	0,10	—
178	331127,52	1354583,17	Аналитический метод	0,10	—
179	331147,97	1354639,96	Аналитический метод	0,10	—
180	331142,75	1354701,97	Аналитический метод	0,10	—
181	331140,48	1354728,91	Аналитический метод	0,10	—
182	331139,77	1354737,30	Аналитический метод	0,10	—
183	331139,16	1354744,64	Аналитический метод	0,10	—
184	331137,47	1354764,69	Аналитический метод	0,10	—
185	331137,82	1354781,82	Аналитический метод	0,10	—
186	331138,07	1354791,86	Аналитический метод	0,10	—
187	331138,83	1354822,34	Аналитический метод	0,10	—
188	331139,43	1354846,23	Аналитический метод	0,10	—
189	331140,53	1354896,65	Аналитический метод	0,10	—
190	331140,66	1354902,75	Аналитический метод	0,10	—
191	331140,95	1354916,12	Аналитический метод	0,10	—
192	331140,96	1354916,77	Аналитический метод	0,10	—
193	331166,83	1354951,50	Аналитический метод	0,10	—
194	331305,36	1355137,51	Аналитический метод	0,10	—

ГРАФИЧЕСКОЕ ОПИСАНИЕ
местоположения границ населенных пунктов, территориальных зон,
особо охраняемых природных территорий,
зон с особыми условиями использования территории

Публичный сервитут для строительства ЛЭП-35кВ 2 КЛ-35 кВ от ПС 110/35/10 кВ Славянка-ПС 35/10кВ «Брюса» с монтажом РП-35кВ в районе КНС и 6 КЛ-10кВ от ПС 110/35/10 кВ Славянка до РП-48 и ТП-29 в пгт Славянка, Хасанского района, Приморского края
(наименование объекта, местоположение границ изотипа описано)

Сведения о местоположении границ объекта

1	2	3	4	5	6
195	331306,15	1355137,32	Аналитический метод	0,10	—
196	331341,98	1355128,70	Аналитический метод	0,10	—
197	331345,17	1355127,94	Аналитический метод	0,10	—
198	331369,81	1355122,02	Аналитический метод	0,10	—
1	331370,97	1355126,88	Аналитический метод	0,10	—

3. Сведения о характерных точках части (частей) границы объекта

Обозначение характерных точек части границы	Координаты, м		Метод определения координат характерной точки	Средняя квадратическая погрешность положения характерной точки (M _t), м	Описание обозначения точки на местности (при наличии)
	X	Y			
1	2	3	4	5	6
Часть № —					
—	—	—	—	—	—

ГРАФИЧЕСКОЕ ОПИСАНИЕ

местоположения границ населенных пунктов, территориальных зон,
особо охраняемых природных территорий,
зон с особыми условиями использования территории

Публичный сервитут для строительства ЛЭП-35кВ 2 КЛ-35 кВ от ПС 110/35/10 кВ Славянка-
ПС 35/10кВ «Брюса» с монтажом РП-35кВ в районе КНС и 6 КЛ-10кВ от ПС 110/35/10 кВ
Славянка до РП-48 и ТП-29 в пгт Славянка, Хасанского района, Приморского края
(наименование объекта, местоположение границ историко-описано)

Сведения о местоположении измененных (уточненных) границ объекта**1. Система координат****2. Сведения о характерных точках границ объекта**

Обозначение характерных точек границ	Существующие координаты, м		Измененные (уточненные) координаты, м		Метод определения координат характерной точки	Средняя квадратическая погрешность положения характерной точки (M _t), м	Описание обозначения точки на местности (при наличии)
	X	Y	X	Y			
1	2	3	4	5	6	7	8
—	—	—	—	—	—	—	—

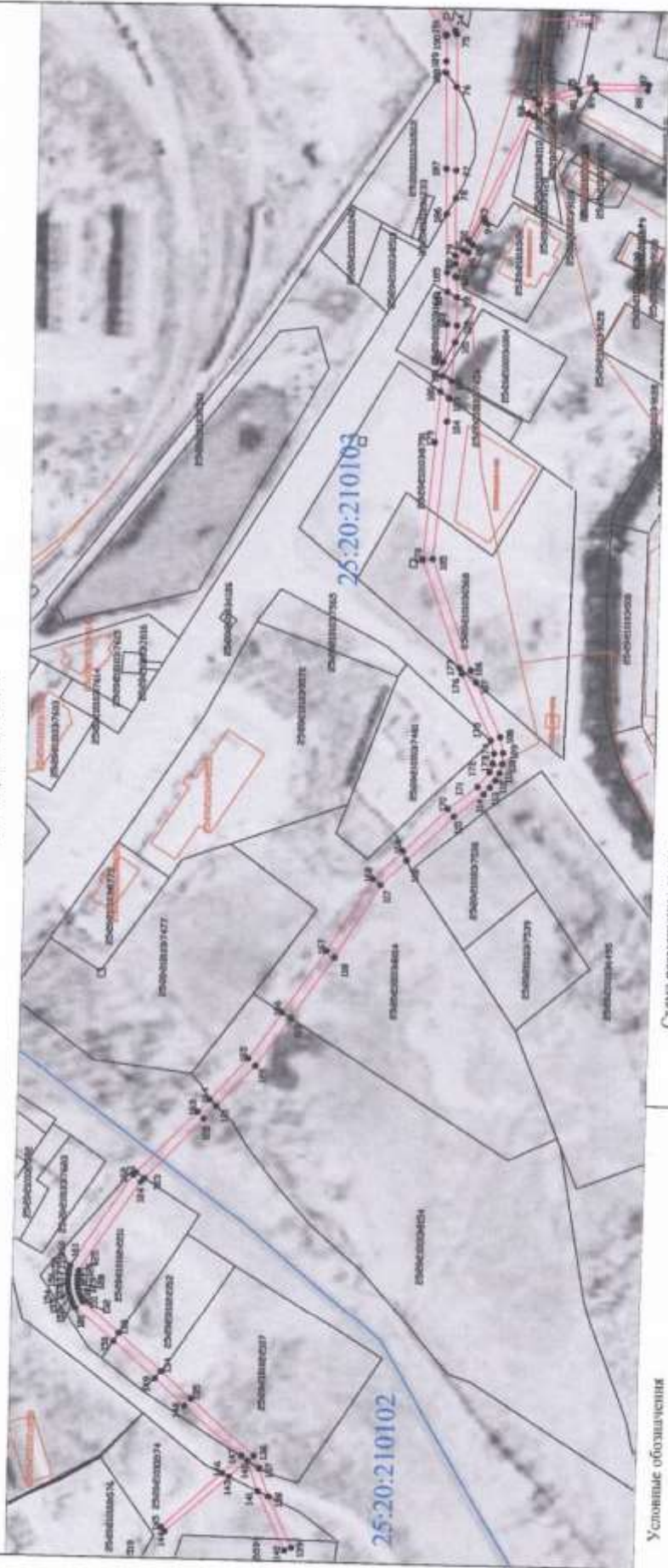
3. Сведения о характерных точках части (частей) границы объекта

Часть № —

Обозначение характерных точек границ	Существующие координаты, м		Измененные (уточненные) координаты, м		Метод определения координат характерной точки	Средняя квадратическая погрешность положения характерной точки (M _t), м	Описание обозначения точки на местности (при наличии)
	X	Y	X	Y			
1	2	3	4	5	6	7	8
—	—	—	—	—	—	—	—

ГРАФИЧЕСКОЕ ОПИСАНИЕ
 местоположения границ населенных пунктов, территориальных зон, особо охраняемых природных территорий, зон с особыми условиями использования территории
 Публичный сервитут для строительства ЛЭП-35кВ от ПС 110/35/10 кв Славянка-ПС 35/10кВ «Бриоса» с монтажом РП-35кВ в районе КНС и 6
 КЛ-10кВ от ПС 110/35/10 кв Славянка до РП-48 и ТП-29 в шт.Славянка, Хасанского района, Приморского края
 (наименование объекта, местоположение границ которого описаны)

План границ объекта



Условные обозначения

- граница объекта (публичного сервитута)
- 25:20:210103:8154 обозначение земельного участка
- граница кадастрового квартала
- 25:20:210103 обозначение кадастрового квартала
- обозначение характерной точки объекта
- 25:20:210103:8154 обозначение объекта капитального строительства



Схема размещения листов

Масштаб 1:2000



Подпись: _____
 Место для оттиска печати (печать вынесена за пределы листа, осуществляющего подписывание и заверение границ объекта)
 Дата: 29 мая 2024 г.

ГРАФИЧЕСКОЕ ОПИСАНИЕ
 местоположения границ населенных пунктов, территориальных зон, особо охраняемых природных территорий, зон с особыми условиями использования территорий
Публичный сервитут для строительства ЛЭП-35кВ 2 КЛ-35 кВ от ПС 110/35/10 кВ Славянка-ПС 35/10кВ «Бросар» с монтажом РП-35кВ в районе КНС и 6 КЛ-10кВ от ПС 110/35/10 кВ Славянка до РП-48 и ПП-29 в пгт Славянка, Хасанского района, Приморского края
 (наименование объекта, местоположение границ которого описано)
План границ объекта



Масштаб 1: 2000



Условные обозначения

- граница объекта (публичного сервитута)
25:20:210103:8154 обозначение земельного участка
- граница кадастрового квартала
25:20:210103 обозначение кадастрового квартала
- обозначение характерной точки объекта
25:20:210103:8154 обозначение объекта капитального строительства



Подпись: *Любанова Е.А.*
 Место для оттиска печати (при наличии) и/или иного описания местоположения границ объекта: _____
 Дата: 29 мая 2024 г.

ГРАФИЧЕСКОЕ ОПИСАНИЕ
 местоположение границ населенных пунктов, территориальных зон, особо охраняемых природных территорий, зон с особыми условиями использования территорий
Публичный сервитут для строительства ЛЭИ-35кВ 2 КЛ-35 кВ от ПС 110/35/10 кВ Славянка-ПС 35/10кВ «Бросса» с монтажом РП-35кВ в районе КНС и 6 КЛ-10кВ от ПС 110/35/10 кВ Славянка до РП-48 и ПП-29 в гг.Славянка, Хасанского района, Приморского края
 (наименование объекта, местоположение границ которого описаны)

План границ объекта

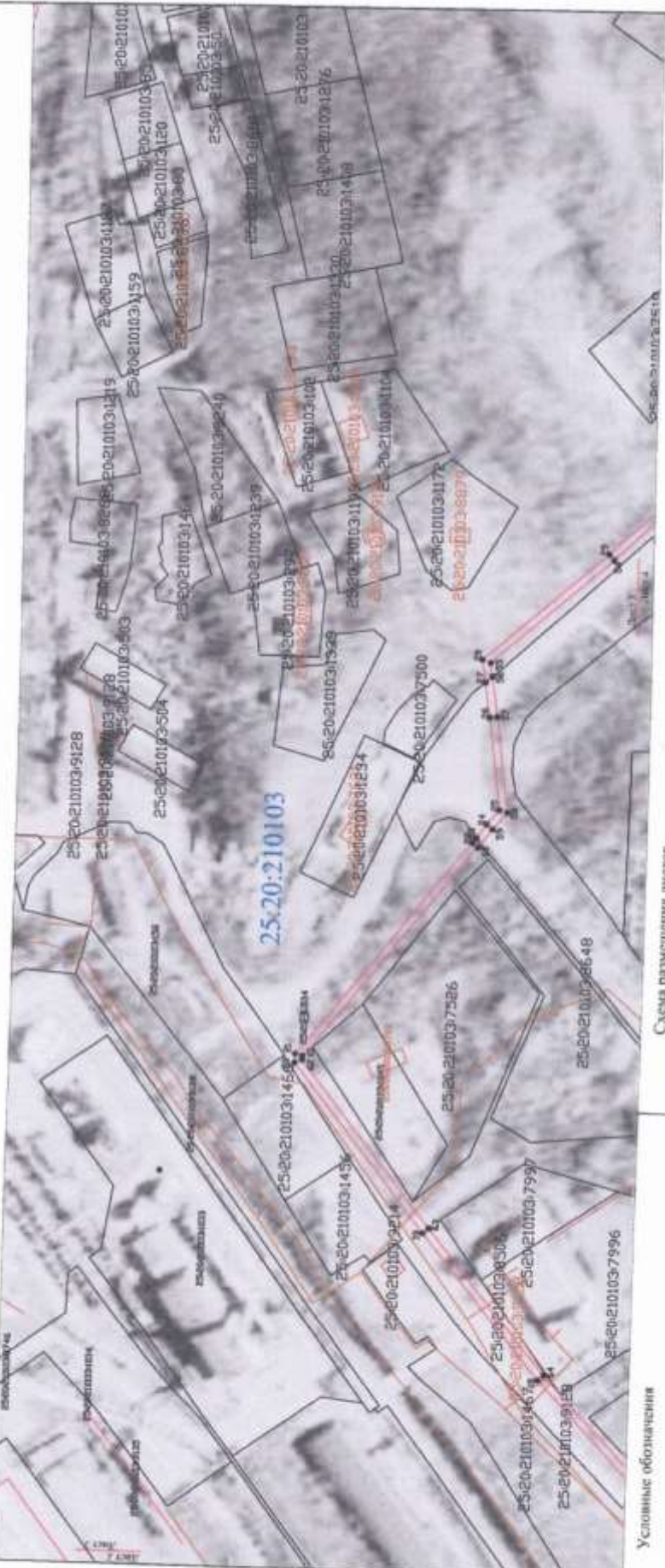


Схема размещения листов



Условные обозначения

- граница объекта (публичного сервитута)
- 25:20:210103:8154 обозначение земельного участка
- граница кадастрового квартала
- 25:20:210103 обозначение кадастрового квартала
- обозначение характерной точки объекта
- 25:20:210103:8154 обозначение объекта капитального строительства

Масштаб 1: 2000



Подпись _____ Место для оттиска _____
 Подпись **Е. А. Данил** Дата **29 мая 2024 г.**
 (наименование должности исполняющего обязанности граница объекта)

ГРАФИЧЕСКОЕ ОПИСАНИЕ

Лист 4

местоположения границ населенных пунктов, территориальных зон, особо охраняемых природных территорий, зон с особыми условиями использования территории
Публичный сервитут для строительства ЛЭП-35кВ 2 КЛ-35 кВ от ПС 110/35/10 кВ Славянка-ПС 35/10кВ «Брюса» с монтажом РП-35кВ в районе КНС и 6 КЛ-10кВ от ПС 110/35/10 кВ Славянка до РП-48 и ТП-29 в пгт Славянка, Хасанского района, Приморского края

(наименование объекта, местоположение границ которого описано)

План границ объекта



Условные обозначения







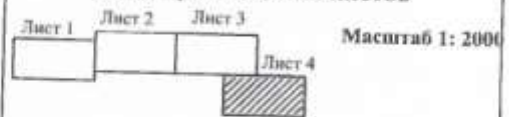
-  граница объекта (публичного сервитута)
-  обозначение земельного участка
-  граница кадастрового квартала
-  обозначение кадастрового квартала
-  обозначение характерной точки объекта
-  обозначение объекта капитального строительства

Схема размещения листов



Подпись _____
Дата 29 мая 2024 г.
Место для оттиска печати (при наличии) лица, составившего описание местоположения границ объекта

Сообщение о возможном установлении публичного сервитута в отношении части земельного участка с кадастровым номером 25:20:000000:4553, расположенного на территории Хасанского муниципального округа Приморского края

В соответствии со статьей 39.42 Земельного кодекса Российской Федерации Администрация Хасанского муниципального округа Приморского края уведомляет о возможном установлении публичного сервитута в отношении земельного участка с кадастровым номером 25:20:000000:4553, для целей связанных со строительством объектов электросетевого хозяйства. Указанный сервитут планируется установить в интересах Открытого акционерного общества «Российские железные дороги» (ОАО «РЖД») для строительства и эксплуатации проектируемого линейного объекта электросетевого хозяйства при реализации объекта «Второй главный путь на перегоне Рязановка – Сухановка на участке Барановский – Хасан Дальневосточной железной дороги».

Орган, рассматривающий ходатайство об установлении публичного сервитута	АДМИНИСТРАЦИЯ ХАСАНСКОГО МУНИЦИПАЛЬНОГО ОКРУГА ПРИМОРСКОГО КРАЯ 692701, Приморский край, Хасанский муниципальный округ, пгт Славянка, ул. Молодежная, д. 1, Телефон: (42331) 46479, факс (42331)46490 e-mail: hasanski@yandex.ru ОКПО 88804054, ОГРН 1222500031313 ИНН/КПП 2502070333/250201001
Цель установления публичного сервитута	Строительство объектов электросетевого хозяйства
Кадастровые номера земельных участков, в отношении которых устанавливается публичный сервитут	25:20:000000:4553
Адрес или иное описание местоположения земельного участка (участков), в отношении которого испрашивается публичный сервитут	Приморский край, Хасанский муниципальный округ
Адрес, по которому заинтересованные лица могут ознакомиться с поступившим ходатайством об установлении публичного сервитута и прилагаемым к нему описанием местоположения границ публичного сервитута, подать заявления об учете прав на земельные участки, а также срок подачи указанных заявлений, время приема заинтересованных лиц для ознакомления с поступившим ходатайством об установлении публичного сервитута	В течение 15 дней с 12.08.2024: 692701, Приморский край, Хасанский муниципальный округ, пгт Славянка, ул. Молодежная, д. 1, каб. 421/418/405
Официальные сайты в информационно-телекоммуникационной сети «Интернет», на которых размещается сообщение о поступившем ходатайстве об установлении публичного сервитута	https://xasanskij-r25.gosweb.gosuslugi.ru/
Реквизиты решений об утверждении документа территориального планирования, документации по планировке территории, инвестиционная программа субъекта монополии	Распоряжение Федерального агентства железнодорожного транспорта (РОСЖЕЛДОР) Министерства транспорта Российской Федерации от 01.03.2021 № АИ-49-р «Об утверждении документации по планировке территории (проект планировки территории и проект межевания

	<p>территории) для объекта: «Второй главный путь на перегоне Рязановка – Сухановка на участке Барановский – Хасан Дальневосточной железной дороги» в рамках реализации проекта «Увеличение пропускной способности участка Тайшет – порты Дальнего Востока (Восточный полигон)»;</p> <p>Распоряжение Федерального агентства железнодорожного транспорта (РОСЖЕЛДОР) Министерства транспорта Российской Федерации от 22.05.2023 № АД-358-р «Об утверждении изменений в документацию по планировке территории (проект планировки территории и проект межевания территории) для размещения объекта: «Второй главный путь на перегоне Рязановка – Сухановка на участке Барановский – Хасан Дальневосточной железной дороги» в рамках реализации проекта «Увеличение пропускной способности участка Тайшет – порты Дальнего Востока (Восточный полигон)»</p>
<p>Графическое описание местоположения границ публичного сервитута, а также перечень координат характерных точек границ публичного сервитута</p>	<p>Прилагается к данному сообщению</p>

Приложение: описание местоположения границ публичного сервитута на 4 листах.

<p align="center">Графическое описание местоположения границ публичного сервитута для размещения проектируемого линейного объекта на период строительства и эксплуатации объекта «Второй главный путь на перегоне Рязановка – Сухановка на участке Барановский – Хасан Дальневосточной железной дороги» в рамках реализации проекта «Увеличение пропускной способности участка Тайшет- порты Дальнего Востока (Восточный полигон)»</p>		
<small>(наименование объекта, местоположение границ которого описано (далее - объект))</small>		
Раздел 1		
Сведения об объекте		
№ п/п	Характеристики объекта	Описание характеристик
1	2	3
1.	Местоположение объекта	Приморский край, район Хасанский
2.	Площадь объекта +/- величина погрешности определения площади (P +/- Дельта P)	159 +/- 22 м ²
3.	Иные характеристики объекта	-

Раздел 2

Сведения о местоположении границ объекта

1. Система координат МСК-25, зона 1

2. Сведения о характерных точках границ объекта

Обозначение характерных точек границ	Координаты, м		Метод определения координат характерной точки	Средняя квадратическая погрешность положения характерной точки (Mf), м	Описание обозначения точки на местности (при наличии)
	X	Y			
1	2	3	4	5	6
1	314737.24	1332481.80	Картометрический метод	0.50	-
2	314757.72	1332515.75	Картометрический метод	0.50	-
3	314754.35	1332517.95	Картометрический метод	0.50	-
4	314733.81	1332483.87	Картометрический метод	0.50	-
5	314735.71	1332482.75	Картометрический метод	0.50	-
1	314737.24	1332481.80	Картометрический метод	0.50	-

3. Сведения о характерных точках части (частей) границы объекта

Обозначение характерных точек части границы	Координаты, м		Метод определения координат характерной точки	Средняя квадратическая погрешность положения характерной точки (Mf), м	Описание обозначения точки на местности (при наличии)
	X	Y			
1	2	3	4	5	6
-	-	-	-	-	-

Раздел 3

Сведения о местоположении измененных (уточненных) границ объекта

1. Система координат -

2. Сведения о характерных точках границ объекта

Обозначение характерных точек границ	Существующие координаты, м		Измененные (уточненные) координаты, м		Метод определения координат характерной точки	Средняя квадратическая погрешность положения характерной точки (Mf), м	Описание обозначения точки на местности (при наличии)
	X	Y	X	Y			
1	2	3	4	5	6	7	8
-	-	-	-	-	-	-	

3. Сведения о характерных точках части (частей) границы объекта

Обозначение характерных точек части границы	Существующие координаты, м		Измененные (уточненные) координаты, м		Метод определения координат характерной точки	Средняя квадратическая погрешность положения характерной точки (Mf), м	Описание обозначения точки на местности (при наличии)
	X	Y	X	Y			
1	2	3	4	5	6	7	8
-	-	-	-	-	-	-	

Графическое описание местоположения границ публичного сервитута, устанавливаемого для размещения проектируемого линейного объекта на период строительства и эксплуатации объекта «Второй главный путь на перегоне Рязановка – Сухановка на участке Барановский – Хасан Дальневосточной железной дороги» в рамках реализации проекта «Увеличение пропускной способности участка Тайшет-порты Дальнего Востока (Восточный полигон)»



Масштаб 1:2000

Условные обозначения:

25:20:030701 – кадастровый квартал;

25:20:000000:4553 – кадастровый номер земельного участка, сведения о котором имеются в ЕГРН;

• | – характерная точка границы публичного сервитута, сведения о которой позволяют однозначно определить ее положение на местности;

— — граница кадастрового квартала;

— — граница земельного участка, сведения о котором имеются в ЕГРН;

- - - - объект капитального строительства (сооружение);

— — обозначение границы публичного сервитута.

©Бюллетень муниципальных правовых актов
Хасанского муниципального округа

ВЫПУСК № 30

9 августа 2024 г.

Официальное издание, учрежденное администрацией
Хасанского муниципального округа исключительно
для издания официальных сообщений и материалов,
нормативных и иных актов Хасанского муниципального округа

Главный редактор Старцева И.В.

Редакционная коллегия:

Старцева И.В., Куличенко О.В., Захаренко М.А.

Издатель: Администрация Хасанского муниципального округа

Адрес редакции:

692701 п. Славянка Приморского края, ул. Молодежная, 1.

Выпуск от 9 августа 2024 г. № 30

Тираж 2 экземпляра.

Свободная цена. Правом распространения обладает

МБУ «Централизованная библиотечная система» Хасанского муниципального округа.

Электронная версия издания размещена на официальном сайте

Хасанского муниципального округа (<https://xasanskij-r25.gosweb.gosuslugi.ru/>).