



ВНЕСЕНИЕ ИЗМЕНЕНИЙ В ГЕНЕРАЛЬНЫЙ ПЛАН ХАСАНСКОГО МУНИЦИПАЛЬНОГО ОКРУГА ПРИМОРСКОГО КРАЯ
УТВЕРЖДАЕМАЯ ЧАСТЬ
КАРТА ПЛАНИРУЕМОГО РАЗМЕЩЕНИЯ ОБЪЕКТОВ МЕСТНОГО ЗНАЧЕНИЯ МУНИЦИПАЛЬНОГО ОКРУГА В ОБЛАСТИ ЭЛЕКТРО-, ТЕПЛО-, ГАЗО- И ВОДОСНАБЖЕНИЯ НАСЕЛЕНИЯ, ВОДООТВЕДЕНИЯ В ГРАНИЦАХ ТЕРРИТОРИЙ НАСЕЛЕННЫХ ПУНКТОВ С БАРАБАШ, С. ЗНАДВОРОВКА, С. ОВЧИННИКОВО, С. КРАВЦОВКА, С. ФИЛИПОВКА, Ж.-Д. СТ. ПРОВАЛОВО, Ж.-Д. РЗД БАРСОВЫЙ М 1:5 000

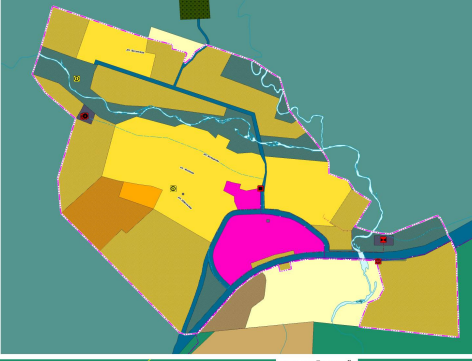
С. Знадворовка
М 1:5 000



С. Бароши
М 1:5 000



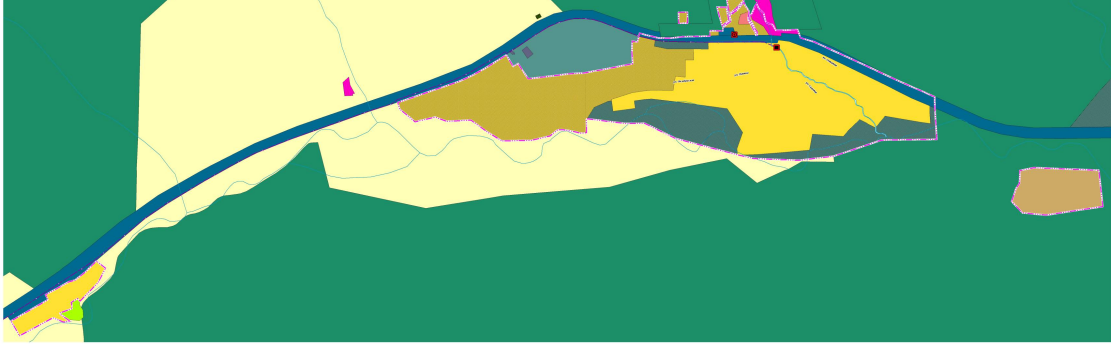
С. Филипповка
М 1:5 000



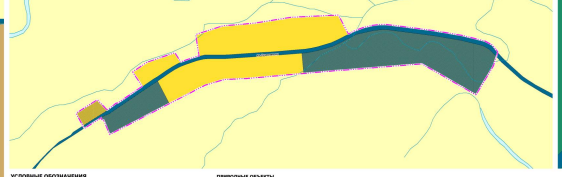
Ж.-д. ст. Барсовый
М 1:5 000



С. Кравцова
М 1:5 000



С. Овчинниково
М 1:5 000



Ж.-д. ст. Провалово
М 1:5 000



УСЛОВНЫЕ ОБОЗНАЧЕНИЯ

ГРАНИЦЫ АДМИНИСТРАТИВНО-ТЕРРИТОРИАЛЬНОГО РАЗДЕЛА РОССИЙСКОЙ ФЕДЕРАЦИИ

УСЛОВНЫЕ ОБОЗНАЧЕНИЯ

ТЕКУЩИЕ ОБЪЕКТЫ

ОБЪЕКТЫ ТРАНСПОРТНОГО ТРАНСПОРТА И ИНЖЕНЕРНОЙ ИНФРАСТРУКТУРЫ

НЕЖИЛИЩНО-КОММУНАЛЬНЫЕ ОБЪЕКТЫ

ТЕКУЩИЕ ОБЪЕКТЫ

ОБЪЕКТЫ ТРАНСПОРТНОГО ТРАНСПОРТА И ИНЖЕНЕРНОЙ ИНФРАСТРУКТУРЫ

ТЕКУЩИЕ ОБЪЕКТЫ

ОБЪЕКТЫ ТРАНСПОРТНОГО ТРАНСПОРТА И ИНЖЕНЕРНОЙ ИНФРАСТРУКТУРЫ