ВНЕСЕНИЕ ИЗМЕНЕНИЙ В ГЕНЕРАЛЬНЫЙ ПЛАН ХАСАНСКОГО МУНИЦИПАЛЬНОГО ОКРУГА ПРИМОРСКОГО КРАЯ

УТВЕРЖДАЕМАЯ ЧАСТЬ

КАРТА ПЛАНИРУЕМОГО РАЗМЕЩЕНИЯ ОБЪЕКТОВ МЕСТНОГО ЗНАЧЕНИЯ МУНИЦИПАЛЬНОГО ОКРУГА В ОБЛАСТИ ФИЗИЧЕСКОЙ КУЛЬТУРЫ И МАССОВОГО СПОРТА, ОБРАЗОВАНИЯ И В ИНЫХ ОБЛАСТЯХ В СВЯЗИ С РЕШЕНИЕМ ВОПРОСОВ МЕСТНОГО ЗНАЧЕНИЯ МУНИЦИПАЛЬНОГО ОКРУГА В ГРАНИЦАХ ТЕРРИТОРИЙ НАСЕЛЕННЫХ ПУНКТОВ ПГТ КРАСКИНО, С. ЦУКАНОВО, С. ЗАЙСАНОВКА, С. МАЯЧНОЕ, С. КАМЫШОВЫЙ, С. ШАХТЕРСКИЙ

М 1:5 000

пгт Краскино
М 1:5 000

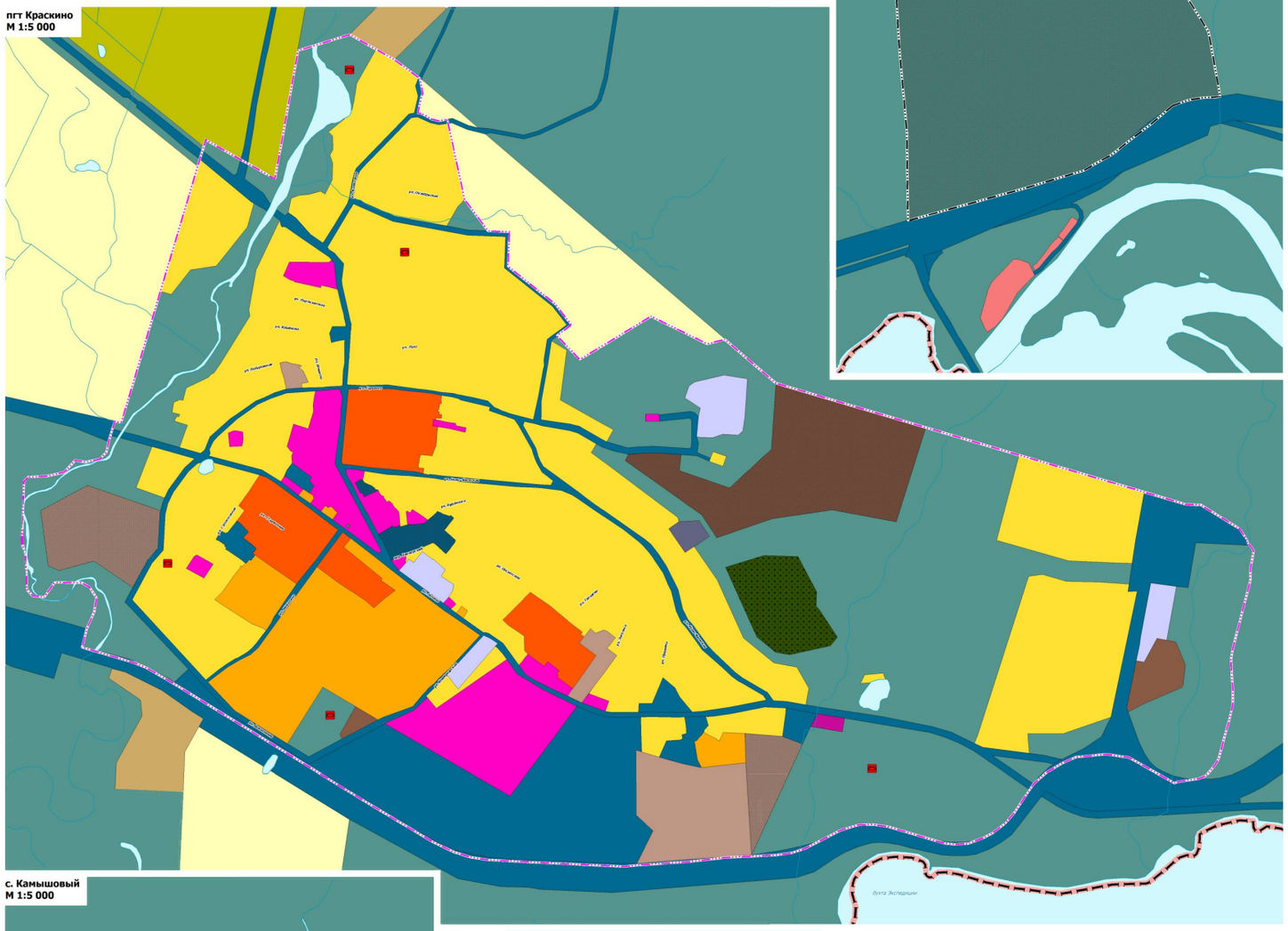

с. Зайсановка
М 1:5 000

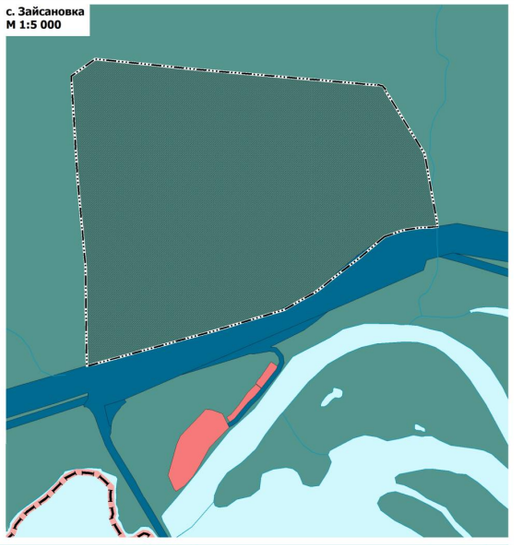

с. Цуканово
М 1:5 000

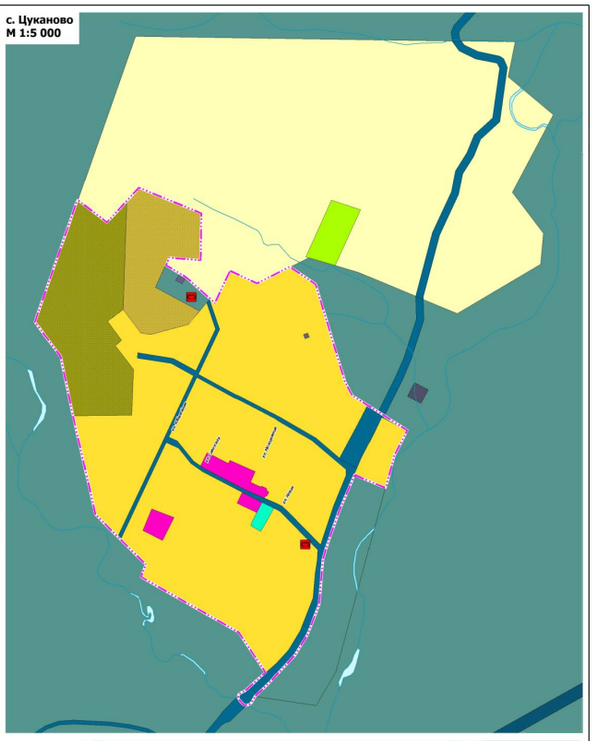

с. Шахтерский
М 1:5 000

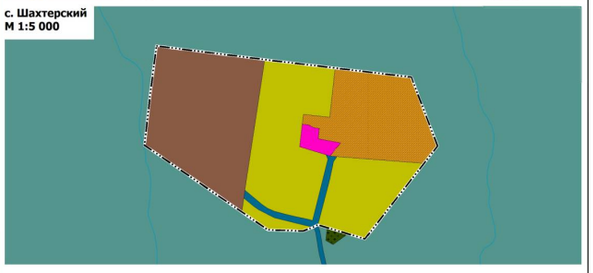

с. Камышовый
М 1:5 000

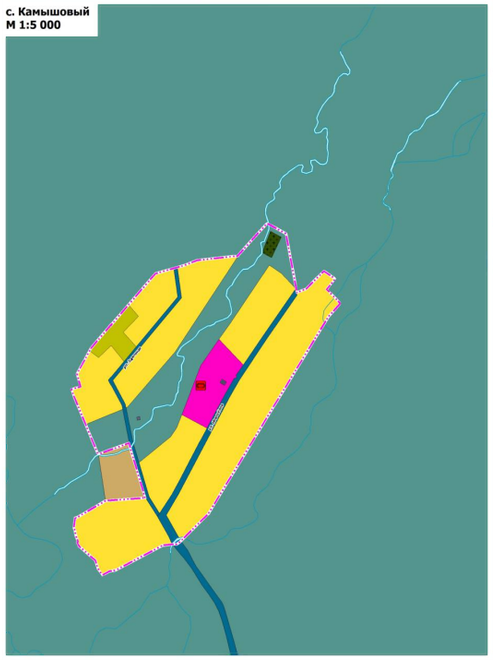

с. Маячное
М 1:5 000

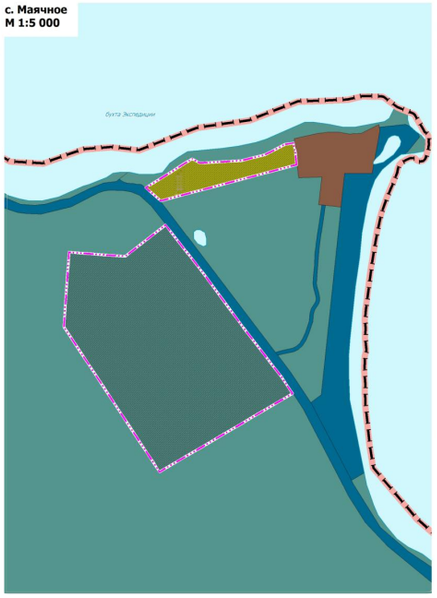

УСЛОВНЫЕ ОБОЗНАЧЕНИЯ

ГРАНИЦЫ ЕДИНИЦ АДМИНИСТРАТИВНО-ТЕРРИТОРИАЛЬНОГО ДЕЛЕНИЯ РОССИЙСКОЙ ФЕДЕРАЦИИ

Существующий / Планируемый

- Граница субъекта Российской Федерации
- Граница муниципального округа
- Граница населенного пункта

ФУНКЦИОНАЛЬНЫЕ ЗОНЫ

Существующий / Планируемый

- Зона застройки индивидуальными жилыми домами
- Зона застройки малоэтажными жилыми домами (до 4 этажей, включая мансардный)
- Зона застройки среднеэтажными жилыми домами (от 5 до 8 этажей, включая мансардный)
- Общественно-деловые зоны
- Производственные зоны, зоны инженерной и транспортной инфраструктур
- Производственная зона
- Коммунально-складская зона
- Зона инженерной инфраструктуры
- Зона транспортной инфраструктуры
- Зоны сельскохозяйственного использования
- Зона садоводства, огородничества
- Производственная зона сельскохозяйственных предприятий
- Иные зоны сельскохозяйственного назначения
- Зоны рекреационного назначения
- Зона озелененных территорий общего пользования (лесопарки, парки, сады, скверы, бульвары, городские леса)
- Зона кладбищ
- Зона озелененных территорий специального назначения
- Зона режимных территорий
- Зона акваторий

ПРИРОДНЫЕ ОБЪЕКТЫ

Существующий

ПОВЕРХНОСТНЫЕ ВОДНЫЕ ОБЪЕКТЫ

- Водоток (река, ручей, канал)
- Море или его отдельная часть (пролив, залив, в том числе бухта, лиман и др.)
- Водоем (озеро, пруд, обводненный карьер, водохранилище)

ОБЪЕКТЫ СОЦИАЛЬНОЙ ИНФРАСТРУКТУРЫ, ОТДЫХА И ТУРИЗМА, САНАТОРНО-КУРОРТНОГО НАЗНАЧЕНИЯ

Планируемый к размещению / Планируемый к реконструкции / Планируемый к ликвидации

МЕСТНОЕ ЗНАЧЕНИЕ МУНИЦИПАЛЬНОГО ОКРУГА

ОБЪЕКТЫ ФИЗИЧЕСКОЙ КУЛЬТУРЫ И МАССОВОГО СПОРТА

- Спортивное сооружение

ВНЕСЕНИЕ ИЗМЕНЕНИЙ В ГЕНЕРАЛЬНЫЙ ПЛАН ХАСАНСКОГО МУНИЦИПАЛЬНОГО ОКРУГА ПРИМОРСКОГО КРАЯ				ГРАД
Карта планируемого размещения объектов местного значения муниципального округа в области физической культуры и массового спорта, образования и в иных областях в связи с решением вопросов местного значения муниципального округа в границах территорий населенных пунктов пгт Краскино, с. Цуканово, с. Зайсановка, с. Маячное, с. Камышовый, с. Шахтерский				
Масштаб	М 1:5 000	Разработал (должность)	Васенко Е. А.	
Шифр проекта	ВВР 1896.23	Проверил	Летова А.В.	
Дата		Н.контр.	Летова А.В.	Лист 1.3