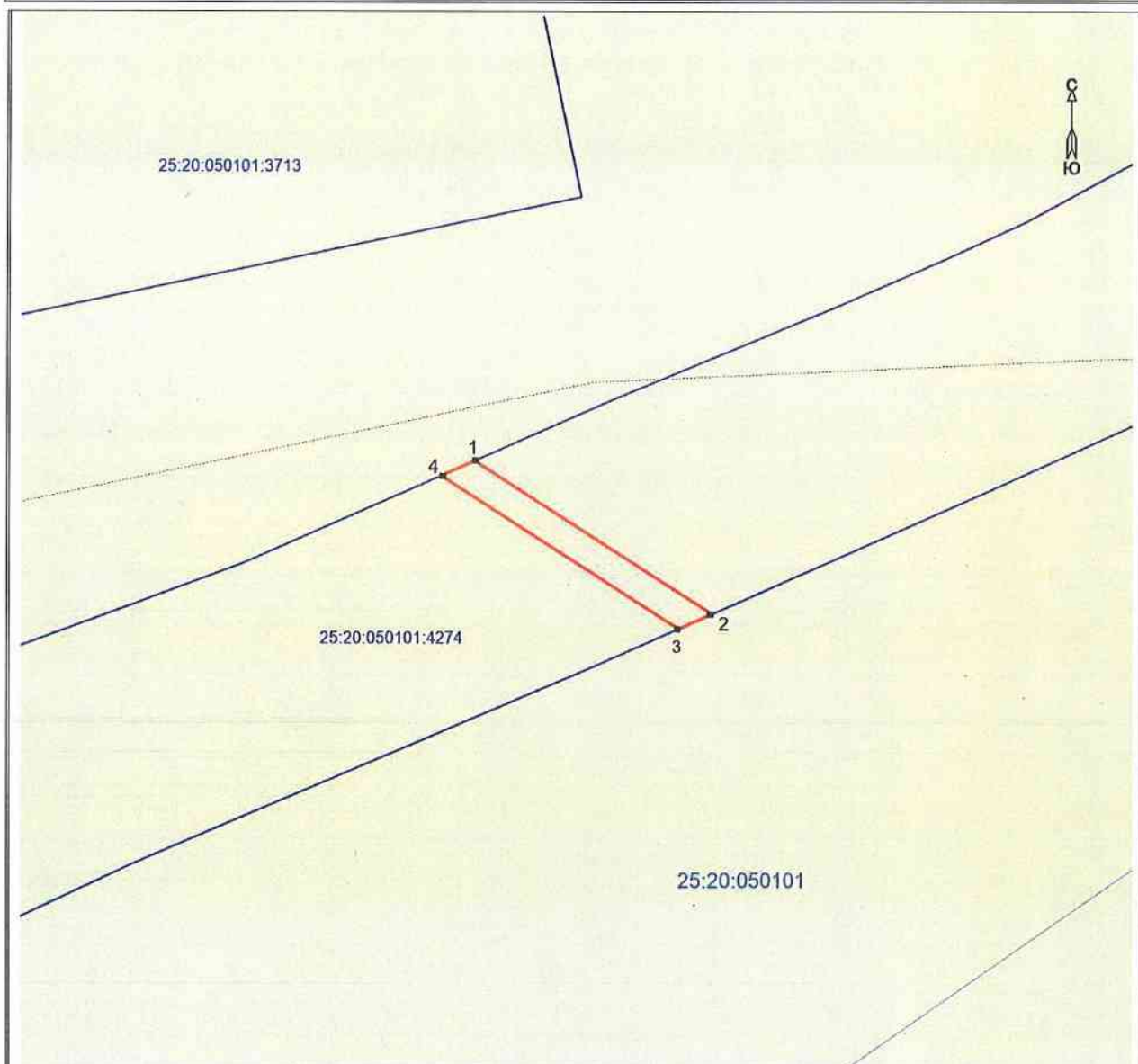


КАРТА (ПЛАН)  
Публичный сервитут ВЛ 10 кВ  
(наименование объекта землеустройства)

План границ объекта землеустройства



Масштаб 1:800

Условные обозначения:

	образованная граница объекта землеустройства
	образованные характерные точки границы объекта землеустройства
	обозначение образованных характерных точек границы объекта землеустройства
	граница земельного участка, стоящего на ГКУ
25:20:050101:4274	кадастровый номер земельного участка, стоящего на ГКУ
25:20:050101	номер кадастрового квартала

Подпись

(Ковалёв Н.А.)

Дата 20.12.2022 г.

Место для оттиска печатей лиц, составившего карту (план) объекта землеустройства



Утверждена

\_\_\_\_\_

\_\_\_\_\_

\_\_\_\_\_ (наименование документа об утверждении, включая наименование)

\_\_\_\_\_ органов государственной власти или органов местного самоуправления, принявших решение об утверждении схемы

\_\_\_\_\_ или подписавших соглашение о перераспределении земельных участков)

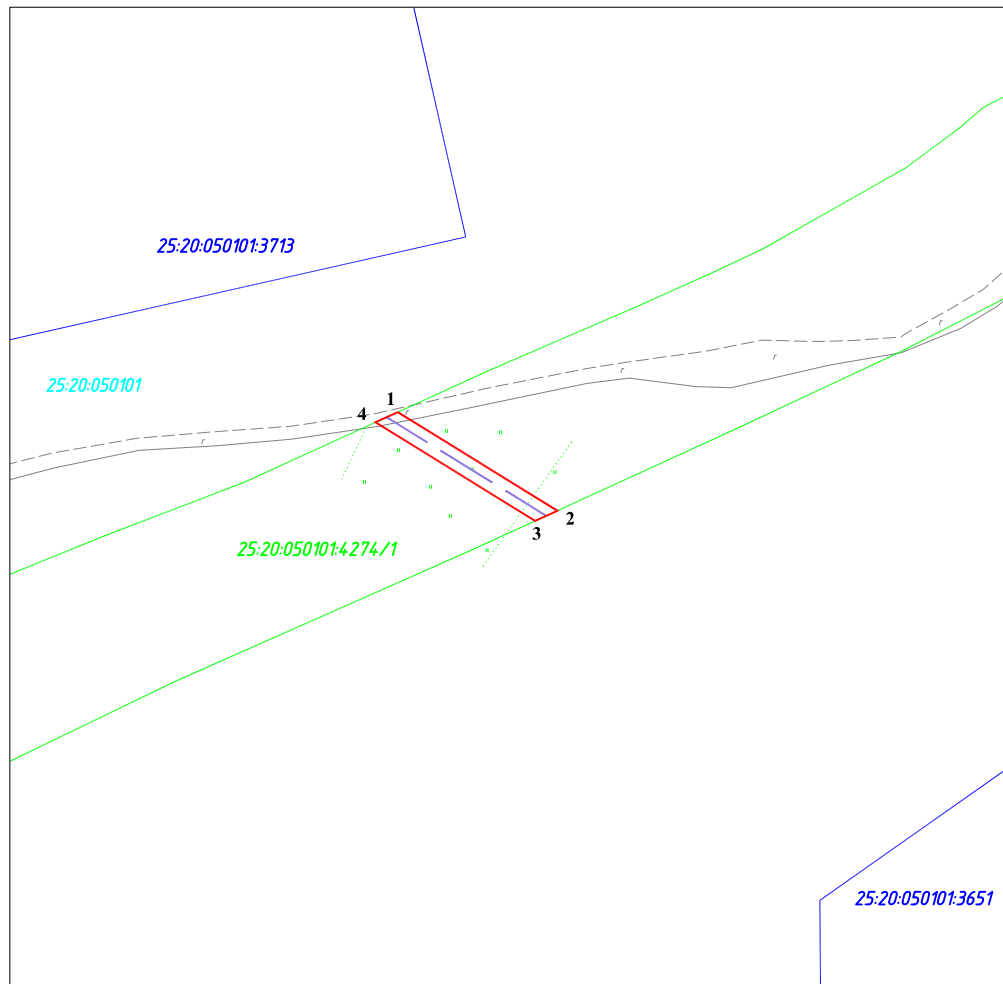
от \_\_\_\_\_ № \_\_\_\_\_

### Схема расположения границ публичного сервитута

**Местоположение публичного сервитута: Приморский край,  
Хасанский р-н**

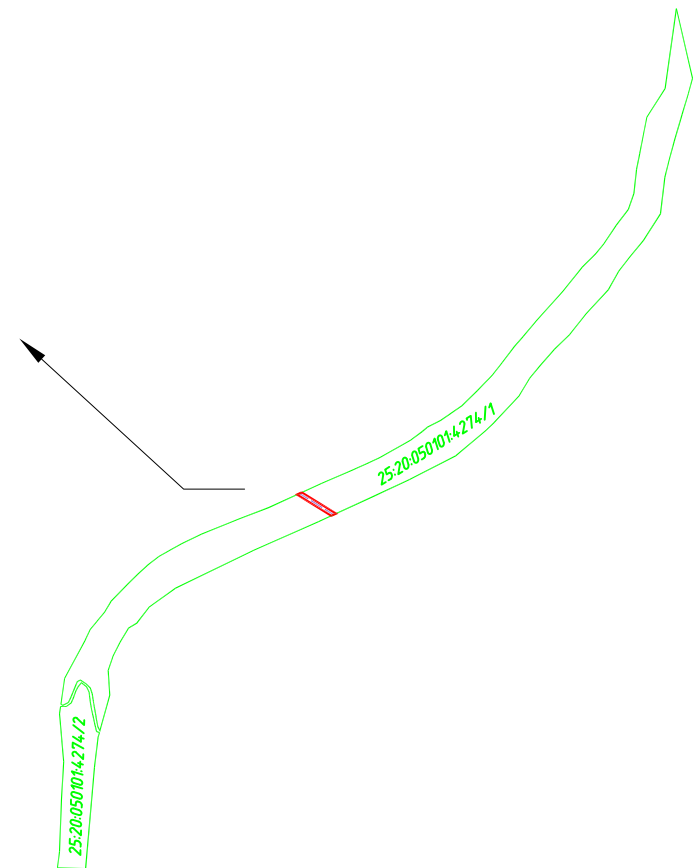
Площадь действия публичного сервитута в отношении части земельного участка с кадастровым номером 25:20:050101:4274, расположенного по адресу: установлено относительно ориентира, расположенного в границах участка. Почтовый адрес ориентира: Приморский край, р-н Хасанский, пгт Славянка – 148 кв. м.

Условный номер земельного участка			
Метод определения координат		Метод спутниковых геодезических измерений (определений)	
Площадь части земельного участка 148 м <sup>2</sup>			
Обозначение характерных точек границ	Координаты, м		Средняя квадратическая погрешность положения характерной точки (Mt), м
	X	Y	
1	2	3	4
<b>Контур ВЛ-10 кВ (точки 1-4)</b>			
1	333009.75	1352120.05	0.10
2	332990.37	1352151.44	0.10
3	332988.36	1352147.07	0.10
4	333007.75	1352115.67	0.10
1	333009.75	1352120.05	0.10



Масштаб 1:1500

Система координат:  
МСК 25, зона 1



Масштаб 1:7000

## Условные обозначения



1

- проектные границы публичного сервитута

- обозначение характерных точек границ земельного участка



25:20:050101:3651

- граница земельного участка, стоящего на ГКУ

- кадастровый номер земельного участка, стоящего на ГКУ



- проектное местоположение инженерного сооружения (ВЛ 10 кВ)

25:20:050101

- номер кадастрового квартала



25:20:050101:4274

- граница земельного участка, в отношении которого испрашивается публичный сервитут

- кадастровый номер земельного участка, в отношении которого испрашивается публичный сервитут