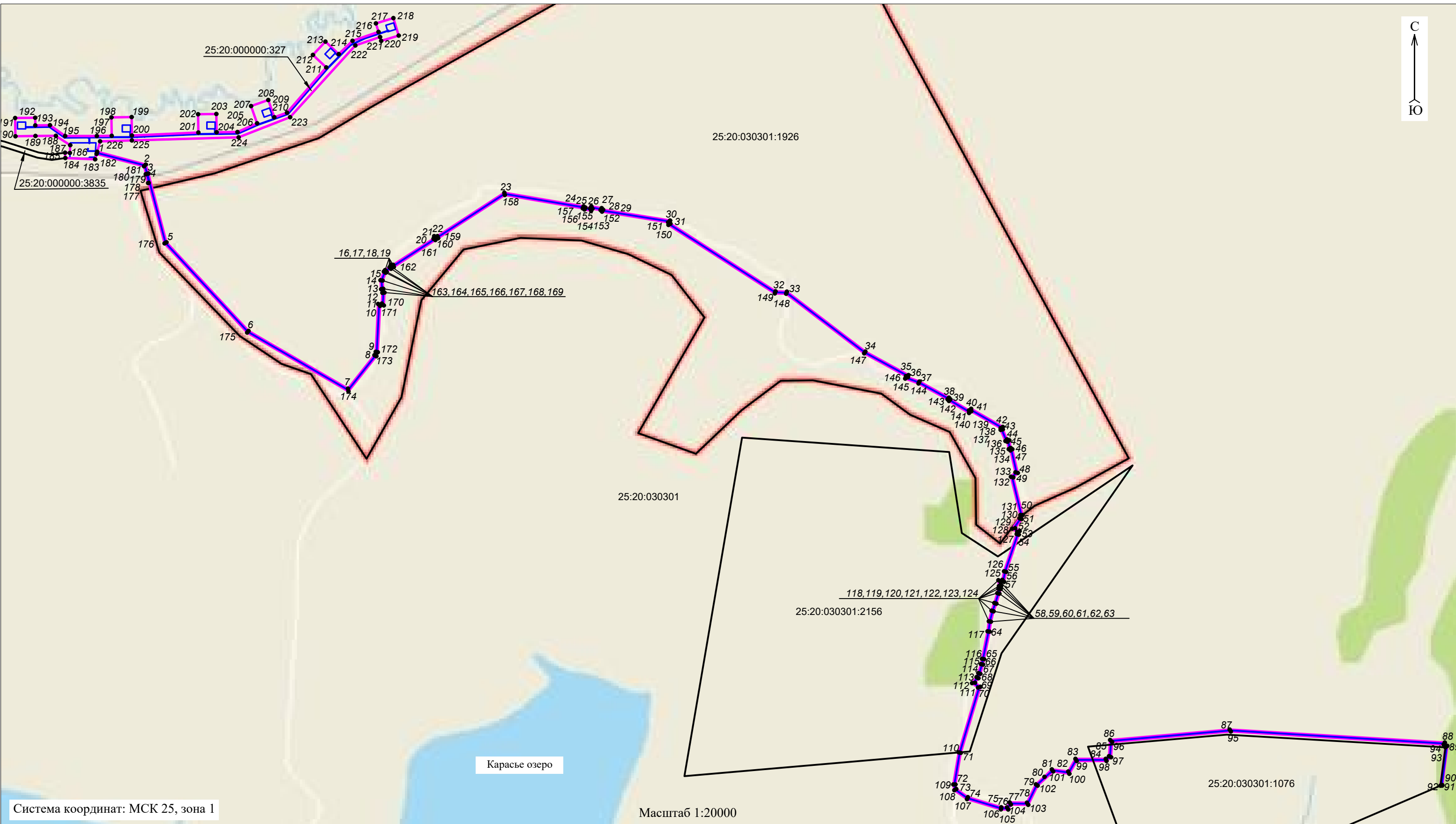


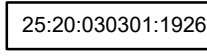
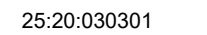


СХЕМА РАСПОЛОЖЕНИЯ ГРАНИЦ ПУБЛИЧНОГО СЕРВИТУТА



Система координат: МСК 25, зона 1

Масштаб 1:20000

- Условные обозначения:
- 
 - проектные границы публичного сервитута и характерные точки
 - 
 - проектное местоположение инженерного сооружения (водопроводная сеть)
 - 
 - границы и кадастровый номер земельного участка, в отношении которого испрашивается публичный сервитут
 - 
 - номер кадастрового квартала