

Схема расположения земельного участка на кадастровом плане территории

**Утверждена**  
**Постановлением администрации**  
(инициативное предложение об утверждении, датой и наименованием)  
**Хасанского муниципального округа**  
останов государственной власти или приказом местного  
самоуправления, принятым решением об утверждении схемы

или подпадающих под действие закона о перераспределении земельных участков)  
от \_\_\_\_\_ № \_\_\_\_\_

**Схема расположения земельного участка или земельных участков  
на кадастровом плане территории**

Условный номер земельного участка _____		
Площадь земельного участка 1000 м <sup>2</sup>		
Обязательная форма 1:1000	Координаты, м	
	X	Y
1	2	3
1	311600.25	1315921.86
2	311795.80	1315928.83
3	311786.33	1315942.85
4	311767.52	1315940.05
5	311747.94	1315931.95
6	311748.14	1315913.91
1	311800.25	1315921.86






Адрес (местоположение) земельного участка: Приморский край, Хасанский район,  
с. Гвоздево, ул. Линейная, в 90 м восточнее дома 14



Система координат: МСК 25, зона 1

Условные обозначения:

Масштаб 1:1000

-  - граница образуемого земельного участка площадью 1000 кв. м
-  - граница и кадастровый номер земельного участка, стоящего на ГКУ
-  - объекты капитального строительства, стоящие на ГКУ
-  - номер кадастрового квартала
-  - обозначение территориальной зоны