






Адрес (местоположение) земельного участка: Приморский край, Хасанский район,
с. Гвоздево, ул. Линейная, в 54 м юго-восточнее дома 24



Условные обозначения:

Масштаб 1:1000

-  - граница образуемого земельного участка площадью 991 кв. м
-  - граница и кадастровый номер земельного участка, стоящего на ГКУ
-  - объекты капитально строительства, стоящие на ГКУ
-  - номер кадастрового квартала
-  - обозначение территориальной зоны

Утверждена
Постановлением администрации
(наименование документа об утверждении, включая наименования

Хасанского муниципального округа

органов государственной власти или органов местного

самоуправления, принявших решение об утверждении схемы

или подписавших соглашение о перераспределении земельных участков)

от _____ № _____

**Схема расположения земельного участка или земельных участков
на кадастровом плане территории**

Условный номер земельного участка _____		
Площадь земельного участка 991 м ²		
Обозначение характерных точек границ	Координаты, м	
	X	Y
1	2	3
1	311886.73	1316495.98
2	311855.17	1316493.88
3	311843.06	1316493.08
4	311845.68	1316467.99
5	311854.53	1316470.10
6	311857.54	1316470.45
7	311880.13	1316473.12
8	311886.77	1316473.13
1	311886.73	1316495.98