

## СХЕМА РАСПОЛОЖЕНИЯ ГРАНИЦ ПУБЛИЧНОГО СЕРВИТУТА

Адрес (местоположение): Приморский край, Хасанский район, с. Западворовка, ул.

Гарнизонная, в районе д.21

Кадастровый номер (при наличии):

Площадь земельного участка:

Площадь публичного сервитута: 100 кв.м

Категория земель: Земли населенного пункта

Метод определения координат: Метод спутниковых геодезических измерений (определений)

Обозначение характерных точек гранц публичного сервитута	X	Y	Средняя квадратическая погрешность положения характерной точки (M <sub>t</sub> ), м
1	380412.37	1371375.05	0.01
2	380411.41	1371385.00	0.01
3	380401.46	1371384.04	0.01
4	380402.42	1371374.09	0.01
1	380412.37	1371375.05	0.01

25:20-6.141

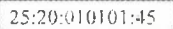


Система координат: МСК 25, зона I

Условные обозначения:

Масштаб 1:500

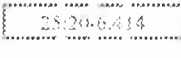
 - граница публичного сервитута

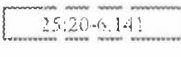
 - кадастровый номер земельного участка, стоящего на ГКУ


25:20:070101 - номер кадастрового квартала


ЗСО - обозначение территориальной зоны

 - граница территориальной зоны

 - граница и реестровый номер зоны с особыми условиями использования территории. КЛ-10 кв: ф. 7 ПС "Занаворотка" до КТПН-1

 - граница и реестровый номер зоны с особыми условиями использования территории. Охранная зона ПС 35/10 Занаворотка

 - граница и реестровый номер зоны с особыми условиями использования территории. Зона затопления при максимальных уровнях воды 1 % обеспеченности на территории, прилегающей к р. Амба в пределах с. Занаворотка

 - граница и реестровый номер зоны с особыми условиями использования территории. Зона подтопления прилегающая к зоне затопления при максимальных уровнях воды 1 % обеспеченности на территории в пределах с. Занаворотка

25:10-6.122 - реестровый номер зоны с особыми условиями использования территории. Охранная зона национального парка "Земля леопарда" с ограниченным режимом природопользования

25:00-6.310 - реестровый номер зоны с особыми условиями использования территории. Охотничье угодье "Нежинское" МОО ВОО ТОФ

 - графическое изображение объекта в границах публичного сервитута (Антенно-мачтовое сооружение)

Границы публичного сервитута расположены в ЗОУИТ с реестровым номером 25:10-6.122, 25:00-6.310, 25:20-6.377