

**ГРАФИЧЕСКОЕ ОПИСАНИЕ**

местоположения границ населенных пунктов, территориальных зон, особо охраняемых природных территорий, зон с особыми условиями использования территории

Граница публичного сервитута: "ВЛ-0,4кВ ф.1 ТП-4131 L-0,07км, с.Безверхово (ул.Комарова)"

(наименование объекта, местоположение границ которого описано (далее - объект))

Раздел 1

Сведения об объекте		
№ п/п	Характеристики объекта	Описание характеристик
1	2	3
1	Местоположение объекта	Приморский край, Партизанский р-н
2	Площадь объекта ± величина погрешности определения площади ( $P \pm \Delta P$ ), м <sup>2</sup>	1 ± 1
3	Иные характеристики объекта	<p>Цель установления публичного сервитута:                      Размещение объектов электросетевого хозяйства, тепловых сетей, водопроводных сетей, сетей водоотведения, линий и сооружений связи, линейных объектов системы газоснабжения, нефтепроводов и нефтепродуктопроводов, их неотъемлемых технологических частей, если указанные объекты являются объектами федерального, регионального или местного значения, либо необходимы для организации электро-, газо-, тепло-, водоснабжения населения и водоотведения, подключения (технологического присоединения) к сетям инженерно-технического обеспечения, либо переносятся в связи с изъятием земельных участков, на которых они ранее располагались, для государственных или муниципальных нужд (далее также - инженерные сооружения)                      Срок публичного сервитута:                      Продолжительность: 49 лет                      Правообладатель:                      Акционерное общество "Дальневосточная распределительная сетевая компания"                      Юридический адрес: 690080, г. Владивосток, ул. Командорская, 13-а                      ИНН 2801108200 КПП 254043001                      Телефон: 8 (4232) 22-32-12</p> <p>Объект находится:                      - В границах земельного участка с кадастровым номером: 25:20:180101:919 – 0,03 кв.м.                      - В границах кадастрового квартала: 25:20:180101 – 0,5 кв.м.</p>

Раздел 2

Сведения о местоположении границ объекта					
1. Система координат МСК-25, зона 1					
2. Сведения о характерных точках границ объекта					
Обозначение характерных точек границ	Координаты, м		Метод определения координат характерной точки	Средняя квадратическая погрешность положения характерной точки (Mt), м	Описание обозначения точки на местности (при наличии)
	X	Y			
1	2	3	4	5	6
1	344260.06	1363023.66	Метод спутниковых геодезических	0.1	-

## Сведения о местоположении границ объекта

## 1. Система координат МСК-25, зона 1

## 2. Сведения о характерных точках границ объекта

Обозначение характерных точек границ	Координаты, м		Метод определения координат характерной точки	Средняя квадратическая погрешность положения характерной точки (Mt), м	Описание обозначения точки на местности (при наличии)
	X	Y			
			измерений (определений)		
2	344260.06	1363023.26	Метод спутниковых геодезических измерений (определений)	0.1	-
3	344259.66	1363023.26	Метод спутниковых геодезических измерений (определений)	0.1	-
4	344259.66	1363023.66	Метод спутниковых геодезических измерений (определений)	0.1	-
1	344260.06	1363023.66	Метод спутниковых геодезических измерений (определений)	0.1	-
					-
5	344293.89	1363042.90	Метод спутниковых геодезических измерений (определений)	0.1	-
6	344293.89	1363042.50	Метод спутниковых геодезических измерений (определений)	0.1	-
7	344293.49	1363042.50	Метод спутниковых геодезических измерений (определений)	0.1	-
8	344293.49	1363042.90	Метод спутниковых геодезических измерений (определений)	0.1	-
5	344293.89	1363042.90	Метод спутниковых геодезических измерений (определений)	0.1	-
					-
9	344319.04	1363058.60	Метод спутниковых геодезических измерений (определений)	0.1	-
10	344319.04	1363058.20	Метод спутниковых геодезических измерений (определений)	0.1	-
11	344318.64	1363058.20	Метод спутниковых геодезических измерений (определений)	0.1	-
12	344318.64	1363058.60	Метод спутниковых	0.1	-



План границ объекта



Масштаб 1:400


Используемые условные знаки и обозначения:

Условные обозначения представлены на листе 5

Подпись

Зюзева М. Ю.

Дата 20 июня 2025 г.



Место для оттиска печати (при наличии) лица, составившего описание местоположения границ объекта

### Условные обозначения



Характерная точка границы объекта




Надписи номеров характерных точек границы объекта




Образуемая граница объекта



Часть границы, сведения ЕГРН о которой позволяют однозначно определить ее положение на местности



Надписи кадастрового номера земельного участка



Граница кадастрового квартала

25:13:020107

Обозначение кадастрового квартала

### Текстовое описание местоположения границ объекта

Прохождение границы		Описание прохождения границы
от точки	до точки	
1	2	3
-	-	-