

## СХЕМА РАСПОЛОЖЕНИЯ ГРАНИЦ ПУБЛИЧНОГО СЕРВИТУТА

Адрес (местоположение): Приморский край, Хасанский район, в районе с. Занадворовка

Кадастровый номер (при наличии):

Площадь земельного участка:

Площадь публичного сервитута: 100 кв.м

Категория земель: Земли сельскохозяйственного назначения

Метод определения координат: Метод спутниковых геодезических измерений (определений)

Обозначение характерных точек границ публичного сервитута	X	Y	Средняя квадратическая погрешность положения характерной точки (M <sub>t</sub> ), м
1	384257.67	1370078.86	0.01
2	384253.96	1370088.15	0.01
3	384244.68	1370084.44	0.01
4	384248.38	1370075.16	0.01
1	384257.67	1370078.86	0.01

25:20:010201

25:20:010101

ЕЛ

25:10-6.122

25:00-6.310

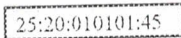
25:20:0101:45

Система координат: МСК 25, зона 1

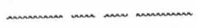
Масштаб 1:500

Условные обозначения:

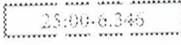
 - граница публичного сервитута

 - кадастровый номер земельного участка, стоящего на ГКУ

25:20:010101 - номер кадастрового квартала


 - граница лесничества

ЕЛ - обозначение территориальной зоны

 - граница и реестровый номер зоны с особыми условиями использования территории. Охранная зона объекта «ВОЛС Владивосток – Краскино»

25:10-6.122 - реестровый номер зоны с особыми условиями использования территории. Охранная зона национального парка "Земля леопарда" с ограниченным режимом природопользования

25:00-6.310 - реестровый номер зоны с особыми условиями использования территории. Охотничье угодье "Нежинское" МОО ВОО ТОФ

 - графическое изображение объекта в границах публичного сервитута (Антенно-мачтовое сооружение)

Границы публичного сервитута расположены в ЗОУИТ с реестровым номером 25:10-6.122, 25:00-6.310